Estudos de Caracterização Territorial

CARTA PATRIMONIAL

RELATÓRIO VIII

Janeiro 2015

Volume I
Relatório
Anexo I - *Unidades territoriais* e *Códigos de Freguesia*
Anexo II - *Instrumentos Regulamentares - Referências Aplicáveis*
Anexo III - *Consultas e Pesquisas Património Arquitectónico*
Anexo IV - *Bibliografia Património Arqueológico*
Anexo V - *Listagem Património Concelhio*

Volume II
Anexo VI - *Sítios de Interesse Arquitectónico e Patrimonial*
Anexo VII - *Peças Desenhadas da Carta Patrimonial*

Estudos de Caracterização Territorial

CARTA PATRIMONIAL

RELATÓRIO VIII
Volume I

Índice Geral:

Carta Patrimonial 5
Introdução 6
Fins e Objectivos 7
Princípios e Critérios de Sistematização 9
Análise Evolutiva e Estratégia de Intervenção no Património 11
Plano de Acções 13
Secção I – Bens Imóveis Classificados ou em Vias de Classificação 19
Listagem dos Bens Imóveis Classificados ou em Vias de Classificação 20
Secção II – Património Arquitectónico 21
Introdução 40
Princípios e Critérios de Análise e Sistematização - Metodologia 41
Secção III - Património Arqueológico 46
Introdução 47
Metodologia 48
Propostas 49
Anexos 51

Indice Anexos:

Anexos I..... 52
Unidades territoriais..... 52
Códigos de Freguesia..... 52
Anexos II..... 55
Instrumentos Regulamentares - Referências Aplicáveis 55
Anexos III..... 57
Consultas e Pesquisas Património Arquitectónico 57
Anexos IV 59
Bibliografia Património Arqueológico 59
Anexos V 66
Listagem Património Concelhio 66
Anexos VI 127
Sítios de Interesse Arquitectónico e Patrimonial 127
Anexos VII 157
Peças Desenhadas da Carta Patrimonial..... 157

Índice de Cartogramas:

Cartograma 1	Monumento Castrejo de Santa Maria de Galegos.....	21
Cartograma 2	Torre de Barcelos, chamada do "Postigo da Muralha" e Igreja do Bom Jesus da Cruz.....	22
Cartograma 3	Palácio Solar dos Pinheiros, Ponte sobre o Cávado, Paço dos Duques de Bragança (ruínas), Igreja Matriz de Barcelos e Pelourinho de Barcelos.....	23
Cartograma 4	Igreja de Santa Maria do Abade de Neiva.....	24
Cartograma 5	Ruínas do Castelo de Faria e estação arqueológica subjacente.....	25
Cartograma 6	Igreja e Torre de Manhente.....	26
Cartograma 7	Conjunto constituído pela Igreja e Convento de Vilar de Frades, cerca e outros elementos construídos na sua envolvente.....	27
Cartograma 8	Ermida de Nossa Senhora da Franqueira.....	28
Cartograma 9	Penedo chamado a "Laje dos Sinais".....	29
Cartograma 10	Castro de Carapeços também conhecido por Castro da Picarreira e Castro do Monte Castro.....	30
Cartograma 11	Restos de uma construção conhecida pelo nome de "Forno dos Mouros".....	31
Cartograma 12	Igreja de Nossa Senhora do Terço e Campo da Feira de Barcelos	32
Cartograma 13	Torre de Aborim.....	33
Cartograma 14	Casa de Santo António de Vessadas, capela e jardins que a circundam.....	34
Cartograma 15	Casa e Quinta do Benfeito.....	35
Cartograma 16	Solar dos Azevedos.....	36
Cartograma 17	Torre e Casa de Gomariz.....	37
Cartograma 18	Igreja e Convento da Franqueira.....	38

CARTA PATRIMONIAL

CARTA PATRIMONIAL DO CONCELHO DE BARCELOS

- CARTA PATRIMONIAL -

INTRODUÇÃO

O Património é parte integrante de um conjunto de aspectos que caracterizam e definem a identidade de um povo.

Não se deve entender como património apenas o monumento em si mas, com igual relevância, o conjunto, o sítio, constituídos por diversos espaços e edifícios, com uma determinada estrutura organizacional, revelando desta forma as características vivenciais do espaço construído.

O elemento arquitectónico é assim o resultado da junção de factores, culturais, sociais, económicos, etc., podendo ser definido como a "imagem física" de determinado povo. "É a nossa história, o que fomos e o que legamos ao mundo que interessa preservar reabilitando espaços e criando novos pólos e apelos à cultura e ao turismo." *Aníbal Costa. Eng.*

Sendo o elemento isolado, bem como os conjuntos e sítios, parte integrante da nossa identidade cultural, existe uma necessidade premente de proceder à identificação e inventariação dos mesmos, procedendo à classificação dos imóveis de interesse mais relevante, quer pelas suas características únicas quer pela sua relevância enquanto exemplar de uma época e/ou de um determinado estilo arquitectónico. Além da identificação do património classificado ou em vias de classificação, e da inventariação é necessária a criação de uma regulamentação capaz, de forma a ser possível levar a cabo uma protecção efectiva do mesmo.

Esse é o principal objectivo a alcançar com a elaboração da Carta Patrimonial concelhia: a criação de um instrumento de trabalho eficaz que permita uma boa gestão e consequente protecção eficiente dos bens patrimoniais existentes no território concelhio.

O Decreto Lei nº 107/2001, de 8 de Setembro, estabelece as bases da política e regime de protecção e valorização do património cultural, como "...realidade da maior relevância para a compreenção, permanência e construção da identidade nacional e para a democratização da cultura.". Com efeito os bens a integrar na Carta Patrimonial do concelho de Barcelos procuram reflectir "...valores de memória, antiguidade, autenticidade, originalidade, raridade, singularidade ou exemplariedade." existentes no território concelhio, como imprescindíveis para a manutenção da sua identidade cultural.

Um dado inquestionável é o facto de os valores patrimoniais presentes em qualquer território serem um dos seus mais importantes recursos. No concelho de Barcelos verifica-se a existência de uma concentração considerável de elementos com características que constituem inegável valor patrimonial. Tal valor não advém apenas do património construído – Arquitectónico e Arqueológico – mas de igual forma do património Etnográfico e Natural do concelho.

De acordo com o definido pelo Dec. Lei nº380/99 de 22 de Setembro, na sua redacção actual, o Património arquitectónico e arqueológico é parte integrante de um conjunto de *Interesses Públicos com Expressão Territorial*, os quais deverão ser identificados e analisados por forma a permitir a sua harmonização. O presente relatório concerne à análise e sistematização do património concelhio, sendo parte integrante dos estudos que fundamentam e apoiam o processo de revisão do PDM – Plano Director Municipal.

A análise do património concelhio tem por objectivo estudar, recuperar e dinamizar os recursos patrimoniais concelhios, com acções específicas, vocacionadas, primordialmente, para a potenciação da actividade turística.

- CARTA PATRIMONIAL -

FINS E OBJECTIVOS

1. *Património – Bem comum cujo dever de preservação pertence a todos;*

De acordo com a *Carta de Cracóvia* "... cada comunidade, tendo em conta a sua memória colectiva e consciente do seu passado, é responsável pela identificação e pela gestão do seu património."

De acordo com a *Carta Europeia do Ordenamento do Território*, nos seus *Objectivos Fundamentais*, *"...*toda a política de ordenamento do território, qualquer que seja o seu nível, deve ser baseada na participação activa dos cidadãos. É, assim, indispensável que eles sejam informados, de forma clara e de maneira compreensível, em todas as fases do processo de planeamento e no enquadramento das estruturas e procedimentos institucionais"

Desta forma a inventariação levada a cabo pelo plano não pretende ter um papel estático mas sim promover a consciencialização e envolvimento da população para o património que possui no concelho, apelando assim à sua conservação.

De acordo com as bases da política e do regime de protecção e valorização do património cultural estabelecidas pelo Decreto lei nº 107/2001, de 8 de Setembro, constituem tarefas fundamentais do estado a protecção e valorização do património cultural: "...para assegurar e transmissão de uma herança nacional cuja continuidade e enriquecimento unirá as gerações(...) como instrumento primacial de realização da dignidade da pessoa humana, objecto de direitos fundamentais, meio ao serviço da democratização da cultura e esteio da independência e da identidade nacionais".

Assim é adoptada a metodologia e os critérios de sistematização estabelecidos no presente relatório por forma a ser possível atingir os objectivos de preservação, divulgação e fruição cultural, a manutenção da identidade cultural, mas também a valorização e rentabilização turística do património concelhio.

Por outro lado, com a publicação do Decreto Lei nº309/2009 de 23 de Outubro, e alterado pelo Decreto Lei nº115/2011, de 5 de Dezembro, é estabelecida uma estreita articulação entre o Município e a administração do património cultural, sendo considerada tarefa comum proteger os bens classificados existentes em território concelhio, independentemente da sua graduação.

2. *Património como parte integrante do PDM – de acordo com a legislação em vigor – europeia e nacional;*

Na *Carta Europeia do Ordenamento do Território*, de acordo com o definido nos *seus Objectivos Fundamentais*, é necessária a "*Coordenação entre os diferentes sectores* – Este esforço de coordenação respeita essencialmente à distribuição da população, das actividades económicas, do habitat, dos equipamentos colectivos e ao fornecimento de energia, aos transportes e ao saneamento básico; à luta contra o ruído e à eliminação dos lixos; à protecção do ambiente e do património natural, histórico e cultural."

É definido como um dos seus *Objectivos Específicos* que "a valorização do património arquitectónico, dos monumentos e dos sítios, deve ser parte integrante de uma política geral de ordenamento do território e planeamento urbano."

Na *Lei 48/98, 11 de Agosto*, na sua redacção actual, a qual estabelece as bases da política de ordenamento de território e de urbanismo nacional são definidos como *Fins* a atingir:

- "Assegurar a defesa e valorização do património cultural e natural;
- Salvaguardar e valorizar as potencialidades do espaço rural, contendo a desertificação e incentivado a criação de oportunidades de emprego";

Um dos *Objectivos do ordenamento do território e do urbanismo* é "a reabilitação e revitalização dos centros históricos e dos elementos de património cultural classificados":

- "O ordenamento do território e o urbanismo devem assegurar a salvaguarda dos valores naturais essenciais, garantindo que: As edificações, isoladas ou em conjunto, se integram na paisagem, contribuindo para a valorização da envolvente;"

De acordo com *Dec.Lei 380/99, 22 de Setembro,* na sua redacção actual*,* a "natureza estratégica global (...) resulta com clareza da definição do seu conteúdo: materialmente estabelecerá não só apenas as opções e as directivas relativas (...) à salvaguarda e valorização das áreas de interesse nacional em termos ambientais, patrimoniais e de desenvolvimento rural."

O *Fundamento Técnico* determina que "os instrumentos de gestão territorial devem explicitar, de forma racional e clara, os fundamentos das respectivas previsões, indicações e determinações, a estabelecer com base no conhecimento sistematicamente adquirido (...) dos recursos naturais e do património arquitectónico e arqueológico.

A identificação dos *Interesses públicos com expressão territorial* visa, entre outros o *Património Arquitectónico e arqueológico.*

- "Os elementos e conjuntos construídos que representam testemunhos da história da ocupação e do uso do território e assumem interesse relevante para a memória e a identidade das comunidades são identificados nos instrumentos de gestão territorial.
- Os instrumentos de gestão territorial, designadamente através do programa nacional da política de ordenamento do território, dos planos regionais e planos intermunicipais de ordenamento do território e dos planos sectoriais relevantes, estabelecem medidas indispensáveis à protecção e valorização daquele património, acautelando o uso dos espaços envolventes.
- No quadro definido pela lei e pelos instrumentos de gestão territorial cuja eficácia condicione o respectivo conteúdo, os planos municipais de ordenamento do território estabelecerão os parâmetros urbanísticos aplicáveis e a delimitação de zonas de protecção."

De acordo com o *Dec.Lei 309/2009, de 23 de Outubro*, alterado pelo *Decreto Lei nº115/2011, de 5 de Dezembro*, diploma que estabelece o procedimento de classificação dos bens imóveis de interesse cultural, bem como o regime jurídico das zonas de protecção e do plano de pormenor de salvaguarda, as "zonas de proteção passam a ser configuradas tendencialmente como unidades de planeamento autónomas que permitem antecipar as virtualidades do plano de pormenor de salvaguarda, cuja iniciativa e elaboração compete aos municípios."

Devemos, assim, contribuir para a preservação do património concelhio, promovendo a valorização e salvaguarda dos imóveis, conjuntos e sítios, e envolvente directa dos mesmos, potenciando a sua harmonização com os diferentes sectores concelhios, integrados, nomeadamente numa estratégia turística.

3. Património como parte da estratégia de desenvolvimento concelhio;

A potenciação dos valores concelhios, integrada numa estratégia de desenvolvimento vocacionada para o turismo, nomeadamente valores naturais, culturais, arqueológicos e, naturalmente arquitectónicos, constitui uma mais valia para a competitividade do concelho, assim como uma alternativa económica viável, efectuando, em simultâneo, a manutenção desses mesmos valores.

A articulação destes será levada a cabo através da introdução e respectiva implementação do conceito de Corredores Verdes ou Patrimoniais.

Este conceito será desenvolvido na análise conjunta do Património Natural, Arquitectónico, Arqueológico e Etnográfico, sendo a sua definição mais simples "o conceito de Corredores Verdes – espaços lineares que na sua definição mais simples, se desenvolvem ao longo de corredores naturais, como frentes costeiras, linhas de água e linhas de festo, que ligam entre si grandes e pequenos perímetros, como áreas protegidas e sítios urbanos classificados."

Por outro lado, e de acordo com o apontado pelo Plano Estratégico Barcelos 2020, é premente proceder à definição de uma estratégia clara e abrangente de reabilitação urbana, como forma de dinamização e revitalização do Centro Histórico da Cidade de Barcelos. Neste sentido,e de acordo com as acções propostas no presente relatório, prevê-se que o recém criado Gabinete de Reabilitação Urbana, proceda à definição de um Programa estratégico de reabilitação urbana, para a àrea delimitada para o Centro Histórico da Cidade de Barcelos.

- CARTA PATRIMONIAL -

PRINCÍPIOS E CRITÉRIOS DE SISTEMATIZAÇÃO

Este instrumento comporta o trabalho efectuado por duas equipas do plano, tendo uma equipa efectuado o levantamento do património arqueológico e uma outra, o levantamento do património arquitectónico existentes no território concelhio, a verter para a Carta Patrimonial do Concelho.

O trabalho efectuado na área do património arqueológico, e consequente Carta Arqueológica, igualmente vertida para a Carta Patrimonial do Concelho de Barcelos, foi levado a cabo pelo Dr. Cláudio Brochado do Gabinete de Arqueologia e Património Histórico da Divisão de Museus e Património Histórico e Cultural da Câmara Municipal de Barcelos.

O trabalho efectuado, no âmbito da inventariação arquitectónica foi levado a cabo pela equipa da Revisão do Plano.

O resultado dos referidos trabalhos é sistematizado no presente relatório nas Secções I – Património Arquitectónico e II – Património Arqueológico, expondo desde modo, qual a metodologia aplicada, até à forma como foi efectuado o tratamento dos dados.

A sistematização da informação, resultando neste relatório e na Carta Patrimonial concelhia, passou pela atribuição de um identificador cartográfico a cada um dos bens imóveis, a sua transposição para a base cartográfica, e a ligação de toda e informação – gráfica e alfanumérica -, preparando a mesma para a aplicação num sistema SIG.

A Carta Patrimonial traduz assim, as informações referentes aos bens imóveis classificados e em vias de classificação, da tutela do Ministério da Cultura, bem como aos bens imóveis inventariados pela Câmara Municipal de Barcelos. Destes, os bens imóveis classificados e em vias de classificação e respectivas áreas de protecção, constituem servidões administrativas, sendo identificados na Planta de Condicionantes do PDM – Plano Director Municipal. Todos os bens imóveis inventariados são identificados na Planta de Ordenamento do PDM. A leitura destes elementos deverá ser acompanhada pela leitura obrigatória da Carta Patrimonial, a qual será fornecida conjuntamente com estas duas peças.

- CARTA PATRIMONIAL –

ANÁLISE EVOLUTIVA DE INTERVENÇÃO NO PATRIMÓNIO

- CARTA PATRIMONIAL -

ANÁLISE EVOLUTIVA E ESTRATÉGIA DE INTERVENÇÃO NO PATRIMÓNIO

Objectivo chave – Património como parte integrante do desenvolvimento concelhio tendo como princípio fundamental a protecção efectiva de todo o património cultural.

Análise da situação existente

A área concelhia de Barcelos possui um espólio arqueológico e arquitectónico com uma relevância considerável, mas que se encontra esquecido, permitindo, por um lado a degradação contínua dos imóveis e por outro a destruição dos vestígios arqueológicos existentes.

No âmbito dos estudos realizados para apoiar a elaboração o PDM – Plano Director Municipal em vigor (aprovado pela *Resolução de Conselho de Ministros nº 64/95 de 4 de Julho*), foi efectuado o levantamento dos valores classificados ou em vias de classificação existentes na área concelhia, assim como de alguns dos exemplos mais significativos do património construído do concelho. Foi elaborada uma estratégia para o sector, passando por algumas das propostas actualmente revitalizadas, como é o caso do então chamado *Gabinete de Gestão do Património,* estratégia essa que entendia o Património como "motor do ordenamento". No entanto este tratou-se de um trabalho estático, visto que não foi integrado de forma efectiva num plano de desenvolvimento estruturado, vocacionado para a recuperação efectiva destes imóveis, continuando estes a aguardar intervenções por parte dos proprietários que para tal estejam sensibilizados, sem apoios ou orientação.

Os estudos sobre o património neste PDM de primeira geração tiveram como base:

- Levantamento do património arquitectónico existente (imóveis ou conjuntos), definindo acções da sua defesa e preservação.
- Salvaguarda do Património natural, histórico e cultural.
- Dinamização da actividade termal, como fonte de atracção turística (Caldas do Eirogo).
- Promoção (incentivo, divulgação e comercialização) do artesanato da região.
- Apoio ao recurso a instrumentos que favorecem a recuperação de imóveis degradados (para Pousadas, TER, Turismo de Habitação, Agro turismo, Quintas Agrícolas, Centro Histórico, incluindo percursos turísticos de visita).
- Criação de áreas de reserva de caça e zonas de pesca.

Tendo como Objectivos:

- Criação do Gabinete de Gestão do Património.
- Integrar o Património numa estratégia de desenvolvimento turístico, como forma de colmatar a quase total inexistência de unidades de alojamento.
- Animação Turística.

No entanto não produziu consequência capaz de proceder a uma protecção efectiva do património construído, e sem ela a manutenção da identidade e vivências dos lugares ficou igualmente comprometida. O potencial acrescido que estes elementos trazem para o desenvolvimento sócio-económico do concelho foi igualmente descorado enquanto parte de uma estratégia global de desenvolvimento concelhio.

Foi criado o Gabinete do Centro Histórico como gabinete de apoio à elaboração de projectos e sua execução no âmbito da área delimitada na sede de concelho, a qual inclui o casco antigo.

Análise das Debilidades e das Potencialidades

A actual estratégia para a manutenção e revitalização do património concelhio, seja ele classificado, em vias de classificação ou inventariado, passa pelo seu enquadramento numa estratégia global definida para o concelho – Estratégia Turística. Ou seja o *Interesse Turístico enquanto gerador de desenvolvimento socioeconómico do concelho tendo por base a Qualidade*.

A potenciação dos valores concelhios, integrados numa estratégia de desenvolvimento vocacionada para o turismo, nomeadamente valores naturais, culturais, arqueológicos e, naturalmente arquitectónicos, constitui uma mais valia para o concelho, assim como uma alternativa económica viável, efectuando, em simultâneo, a manutenção desses mesmos valores.

Em termos específicos o património concelhio é tratado como parte integrante da estratégia delineada pelo Plano para o *Espaço Rural* onde ambos necessitam ser revitalizados e cuja identidade tem de ser restituída. Desta forma foi efectuado o levantamento dos imóveis cujas características sejam exemplificativas da imagem e vivência habitacional, grandemente associada à actividade agrícola, da nossa região. O dito trabalho permitiu identificar imóveis mas, acima de tudo, "sítios" com apetência turística, não só enquanto tendo capacidade para se tornarem unidades de alojamento (TER) mas também como forma de revitalizar e também divulgar os usos e costumes da região. Tal intuito deverá então ser levado a cabo cumulativamente com a divulgação de outras ofertas turísticas como sendo o artesanato, a gastronomia tradicional, os percursos pedestres, divulgando assim a paisagem natural de qualidade excepcional que o concelho possui.

Assim a estratégia definida passará pelo estabelecimento de um conjunto de *Objectivos* e pela definição das *Acções* que a concretizem para que o potencial patrimonial concelhio seja aplicado enquanto gerador de desenvolvimento.

- CARTA PATRIMONIAL -

PLANO DE ACÇÕES

O plano de acções delineado tem como princípio fundamental a protecção efectiva do património arquitectónico e arqueológico concelhio, e desta forma levar a cabo acções específicas e efectivas, com aplicabilidade real, distanciando-se assim de um planeamento estático sem resultados visíveis e palpáveis.

O Regulamento do novo PDM deverá reflectir a preocupação existente com a protecção do património concelhio, dos edifícios e sítios com características relevantes para a valorização patrimonial do concelho, independentemente da sua classificação e/ou área de protecção.

Desta forma, e tendo em vista a protecção de todos os edifícios e sítios identificados pelo levantamento de campo efectuado pela equipa da revisão do plano, e não apenas dos imóveis identificados pelo PDM aprovado pela Resolução de Conselho de Ministros nº 64/95 de 4 de Jullho, é atribuída a seguinte identificação:

- Bens Imóveis Classificados ou em Vias de Classificação - integrando os ***Bens Imóveis Classificados*** (**Categoria A**) e os ***Bens Imóveis em Vias de Classificação*** (**Categoria B**)
- Bens Imóveis Não Classificados e com Alçados a Conservar - Integrando: os ***Bens Imóveis Não Classificados a Salvaguardar***, categoria que engloba os Sítios (**Categoria C**) e os ***Bens Imóveis Não Classificados com Alçados a Conservar*** (**Categoria D**)

A presente distinção permitirá uma leitura imediata (em termos regulamentares) dos bens imóveis e e respectiva zona de protecção para os quais será necessária a consulta vinculativa da entidade da tutela, e os bens imóveis cujo licenciamento é da competência do Município.

Integrado nos ***Bens Imóveis Não Classificados a Salvaguardar,*** estão as áreas identificadas como Sítios, por forma a manter as suas características essencialmente de carácter rural, procurando-se compatibilizar a actividade habitacional com as actividades agrícolas, mantendo desta forma as suas características tradicionais, associando estes sítios, quando pertinente, à actividade turística.

A classificação agora efectuada inclui igualmente os designados ***Bens Imóveis Não Classificados com Alçados a Conservar***. A presente classificação pretende preservar as características originais dos bens imóveis, essencialmente de carácter rural, e com eles a identidade da sua envolvente directa.

Tendo em vista os princípios e os critérios utilizados na análise do património, a referida regulamentação deverá ser elaborada tendo por base os seguintes ***Objectivos***:

- Proceder a uma inventariação exaustiva e completa deste património concelhio, por forma a proceder à sua protecção.
- Inventariação e caracterização das áreas e valores patrimoniais;
- A protecção efectiva de áreas e valores patrimoniais;
- A definição de condições de uso, ocupação e intervenção para as áreas e valores patrimoniais, de acordo com sua classificação, para as áreas de protecção, assim como para as áreas da sua envolvente directa;
- Elaboração de uma regulamentação eficaz, por forma a garantir a sua observância, e desta forma, a manutenção das características patrimoniais que se pretende preservar, impedindo assim o surgimento de intervenções descaracterizadoras nos imóveis e na sua envolvente directa;
- Criação de regulamentação de protecção dos espaços envolventes a edifícios constantes do levantamento de campo, independentemente da sua classificação e da existência de zonas de protecção definidas pela entidade da tutela;
- Promover a classificação, como Património Municipal, de todos os vestígios arqueológicos inventariados, exceptuando os locais onde não seja possível observar esses vestígios arqueológicos;
- Acautelar a protecção das áreas nomeadas como de relevo acrescido na Carta Arqueológica, como sendo o Traçado Medieval da Muralha - Núcleo Mediaval de Barcelos, o Monte de Arefe e as Igrejas Paroquiais;

- Acautelar o impacto provocado pela reconversão agrícola, preservando vestígios arqueológicos existentes com a criação de regulamentação relativa a achados arqueológicos fortuítos;
- Criação da figura jurídica de *Bens Imóveis Não Classificados a Salvaguardar;*
- Criação da figura jurídica de *Bens Imóveis Não Classificados com Alçados a Conservar;*
- Em termos regulamentares, além de um articulado eficaz deverá constar, anexa ao regulamento, uma listagem de todas as áreas e valores patrimoniais;
- Promover e divulgar, apoiando os proprietários (privados e públicos), junto das entidades competentes os processos de conservação e restauro dos imóveis classificados e em vias de classificação, assim como dos imóveis inventariados;
- Identificar novas actividades compatíveis com os imóveis classificados, em vias de classificação e inventariados concelhios, por forma a impedir nova deterioração e abandono;
- Divulgar o nosso património classificado, em vias de classificação e inventariado, como parte integrante da estratégia de desenvolvimento turístico para o concelho;

Assim as ***Acções*** específicas a levar a cabo deverão ser:

- Criação do ***Gabinete Local de Apoio,*** que poderá (ou deverá) estar integrado no GRU - Gabinete de Reabilitação Urbana***,*** constituído por uma equipa de funcionários da autarquia, cujas funções passarão pela elaboração de processos de conservação e restauro dos imóveis classificados e em vias de classificação, assim como à elaboração de processos de classificação, conservação e restauro dos imóveis inventariados por forma a manter as características e a identidade destes; Terá igualmente como função levar a cabo o tratamento de toda a informação patrimonial (já classificado e inventariado, aqui contemplado e o Religioso, Pré e Proto-Industrial, Industrial, Administrativo e Consuetudinário) por forma a permitir a utilização da mesma no âmbito do SIG - Sistemas de Informação Geográfica; Por outro lado ficará incumbido de efectuar um levantamento exaustivo de todo o tipo de informação ligada ao território bem como à micro-toponímia;
- ***Promover a divulgação*** do património classificado ou em vias de classificação em publicações locais, como boletins municipais e imprensa escrita local, integrado na estratégia de desenvolvimento turístico para o concelho;
- **Desenvolver novas formas *de promoção e divulgação* do parimónio concelhio;**
- **Promover e/ou apoiar a tutela na identificação e eventual Classificação de bens identificados no território concelhio**:
- Promover ***acções de divulgação dos programas de apoio*** a obras de conservação e restauro existentes, associados à actividade agrícola, assim como divulgação de bons exemplos e boas práticas aplicadas em edifícios que foram objecto de obras de conservação e restauro; Levar a cabo acções de sensibilização da população;
- Levar a cabo a Instalação de ***sistema de monitorização*** dos imóveis classificados ou em vias de classificação por meio de equipamento de vídeo vigilância, procurando salvaguardar eventuais acções de vandalismo;
- Criar um articulado específico, no ***regulamento do PDM***, para o licenciamento de intervenções nos imóveis inventariados e para o licenciamento de intervenções localizadas nos núcleos rurais onde se verifique a existência de património arquitectónico;
- ***Identificação cartográfica rigorosa*** dos bens arqueológicos imóveis existentes, bem como a sua caracterização em fichas de sítio;
- Criar a possibilidade de condicionar a parecer técnico camarário o licenciamento de **projectos de reconversão agrícola**;
- Afixação de informação nas Sedes das Juntas de Freguesia, com os ***contactos das entidades*** que deverão ser informadas dos achados arqueológicos que venham a ser descobertos.

As acções aqui definidas deverão ser levadas a cabo dentro do horizonte do plano, sendo prevista a manutenção ou melhoria das mesmas extrapolando o período de vigência do plano. Desta forma é pretendido permitir a salvaguarda dos espaços culturais concelhios que funcionam como mais valia, dotando-os de valor hierárquico similar ao atribuído, pela actual geração de PDM, ao solo urbano em detrimento do solo rural.

	Potencialidades	***Debilidades***	***Objctivos***	***Acções***
Património Arquitectónico	Existência de um grande número de imóveis classificados e em vias de classificação no território concelhio;	Grande parte dos imóveis classificados e em vias de classificação concelhios encontra-se em avançado estado de degradação;	Promover, apoiando os proprietários (privados e públicos), junto das entidades competentes os processos de conservação e restauro dos imóveis classificados e em vias de classificação;	Criar um *Gabinete Local de Apoio* à elaboração de processos de conservação e restauro dos imóveis classificados e em vias de classificação;
			Identificar programas de apoio a operações de conservação e restauro de imóveis.	
			Identificar novas actividades compatíveis com os imóveis classificados e em vias de classificação concelhios, por forma a impedir nova deterioração e abandono;	
		Muito dos imóveis classificados e em vias de classificação concelhios são desconhecidos por grande parte da população, e portando menosprezados;	Dar a conhecer à população o património classificado existente no nosso concelho	Identificação e descrição, no local, de todo o património classificado ou em vias de classificação;
				Promover a divulgação do património classificado ou em vias de classificação em publicações locais, como boletins municipais e imprensa escrita local.
			Divulgar o nosso património classificado e em vias de classificação como parte integrante da estratégia de desenvolvimento turístico para o concelho.	Criar publicações e outras formas de divulgação do nosso património, integrado numa estratégia de desenvolvimento turístico para o concelho.
		Muito dos imóveis classificados e em vias de classificação concelhios encontram-se votados ao mais completo abandono, estando assim sujeitos a demolições, a actos de vandalismo ou intervenções não licenciadas;	Promover a monitorização dos imóveis classificados ou em vias de classificação;	Levar a cabo a Instalação de sistema de monitorização dos imóveis classificados ou em vias de classificação por meio de equipamento de video-vigilância (exemplo: Évora)

	Potencialidades	Debilidades	Objectivos	Acções
Património Arquitectónico	Existência de bons exemplos da arquitectura ligada à actividade agrícola, representativa da arquitectura tradicional da nossa região;	Os imóveis de características associadas à actividade agrícola, estão, em grande parte muito degradas e/ou adulterados, estando muitas vezes, abandonados.	Promover junto das entidades competentes os processos de conservação e restauro dos imóveis inventariados apoiando os proprietários.	Criar um gabinete local de apoio à elaboração de processos de classificação, conservação e restauro dos imóveis inventariados de forma a manter as características e a identidade destes;
			Promover junto das entidades competentes os processos de candidatura de classificação dos imóveis inventariados que possuam características que o justifiquem, apoiando os proprietários.	
			Impedir o surgimento de intervenções descaracterizadoras dos imóveis inventariados;	Criar um articulado específico, no regulamento do PDM, para o licenciamento de intervenções nos imóveis inventariados;
	A maior parte dos exemplos arquitectónicos associados à actividade agrícola que se encontram inalterados, estão-no em virtude da população não os considerar de interesse, ou valor, e portanto não intervir nos mesmos adulterando a sua essência. Em muitos	Este tipo de arquitectura não é considerada, pelos proprietários, como tendo interesse ou valor arquitectónico, sendo muitas vezes demolida, total ou parcialmente, dando lugar a novos imóveis de características adulteradoras da envolvente rural.	Divulgar, junto dos proprietários, os bons exemplos de edifícios que foram objecto de obras de conservação e restauro;	Promover acções de divulgação, nas Juntas de Freguesia, dos bons exemplos de edifícios que foram objecto de obras de conservação e restauro;
	Existência de núcleos ou aglomerados rurais os quais mantêm as características originais, englobando imóveis inventariados como património arquitectónico, assim como a sua ligação à envolvente directa, paisagem rural.	Surgimento pontual, nestes núcleos, de novas edificações descaracterizadoras, assim como de intervenções adulteradoras dos imóveis existentes, e dos próprios núcleos.	Impedir a proliferação de novas construções nas zonas dos núcleos rurais onde se verifique a existência de património arquitectónico inventariado;	Criar um articulado específico, no regulamento do PDM, para o licenciamento de intervenções localizadas nos núcleos rurais onde se verifique a existência de património arquitectónico inventariado;
			Impedir o surgimento de intervenções descaracterizadoras nos imóveis que originalmente compõem os núcleos rurais onde se verifique a existência de património arquitectónico inventariado;	
			Divulgar, junto dos proprietários, os programas de apoio a obras de conservação e restauro existentes, associados à actividade agrícola;	Promover acções de divulgação, nas Juntas de Freguesia, dos programas de apoio a obras de conservação e restauro existentes, associados à actividade agrícola;

	Potencialidades	***Debilidades***	***Objectivos***	***Acções***
Património Arqueológico	Concelho dotado de uma riqueza arqueológica excepcional, a qual abarca todos os períodos da ocupação humana neste quadrante da Península Ibérica;	Património Arqueológico em risco em virtude de: • Expansão do edificado e do tecido urbano das localidades;	• Condicionar a expansão dos aglomerados em zonas reconhecidamente de interesse arqueológico;	• Identificação cartográfica rigorosa dos bens arqueológicos imóveis existentes, bem como a sua caracterização em fichas de sítio;
		Património Arqueológico em risco em virtude de: • Reconversão da mancha agrária em novas formas de cultivo;	• Acautelar o impacto provocado pela reconversão agrícola	• Criar a possibilidade de condicionar a parecer técnico camarário o licenciamento de projectos de reconversão agrícola;
		Património Arqueológico em risco em virtude de: • O êxodo Rural, fenómeno que nos faz perder informação ligada ao território, bem como da micro toponímia.	• Impedir o desaparecimento de informação	• Efectuar um levantamento exaustivo de todo o tipo de informação ligada ao território bem como à micro toponímia;
			• Sensibilização da população para a necessidade de reportar às entidades competentes qualquer descoberta arqueológica como meio de não perder a nossa identidade, impedindo a perda de informação; • Acautelar a protecção das áreas nomeadas como de relevo acrescido na Carta Arqueológica;	• Levar a cabo acções de sensibilização da população;
			• Promover a classificação, como Património Municipal, de todos os vestígios arqueológicos inventariados, exceptuando os locais onde não seja possível observar vestígios arqueológicos;	• Promover a classificação, como Património Municipal, de todos os vestígios arqueológicos inventariados, exceptuando os locais onde não seja possível observar vestígios arqueológicos;inventariados;
				• Afixar informação nas Sedes das Juntas de Freguesia, com os contactos das entidades que deverão ser informadas dos achados arqueológicos que venham a ser descobertos.

	Potencialidades	***Debilidades***	***Objectivos***	***Acções***
Património Religioso, Pré e Proto Industrial, Industrial, Administrativo e Consuetudinário	Existência de uma riqueza patrimonial excepcional, ainda não inventariada, como sendo: • Património Religioso (Igrejas, Capelas, Alminhas e Cruzeiros) • Património Pré e Proto Industrial (Moinhos, Azenhas, Engenhos, Aquedutos, Fornos, etc.) • Património Industrial (associado à rede ferroviária, silos industriais, etc.) • Património Administrativo e Consuetudinário (marcos de delimitação administrativa, etc.)	Inexistência de uma inventariação exaustiva e completa deste tipo de património;	Proceder a uma inventariação exaustiva e completa deste património concelhio, por forma a proceder à sua protecção;	Criação de uma equipa, constituída por funcionários do município, de modo a proceder à elaboração da inventariação do Património Religioso, Pré e Proto Industrial, Industrial, Administrativo e Consuetudinário, por forma a que este trabalho possa ser utilizado na próxima revisão do Plano Director Municipal, assim como em outros elementos de gestão territorial a elaborar.
		Desconhecimento da extensão deste tipo de património, assim como do seu estado de conservação;		Levar a cabo o tratamento de toda a informação patrimonial (já classificado e inventariado e o Religioso, Pré e Proto Industrial, Industrial, Administrativo e Consuetudinário, aqui contemplado) por forma a permitir a utilização da mesma no âmbito do SIG - Sistemas de Informação Geográfica.

SECÇÃO I

Bens Imóveis Classificados e Em Vias de Classificação

- ESTUDOS ANEXOS I –

LISTAGEM DOS BENS IMÓVEIS CLASSIFICADOS OU EM VIAS DE CLASSIFICAÇÃO

1	Monumento Castrejo de Santa Maria de Galegos	Galegos Sta. Maria	MN, 1/86, DR 2, de 03.01.1986 ; 29/90, DR 163, de 17.07.1990
2	Torre de Barcelos, chamada do "Postigo da Muralha"	Barcelos	MN, Dec. nº 11 454, DG 35, de 19 Fevereiro 1926
3	Palácio Solar dos Pinheiros	Barcelos	MN, Dec. 16-06-1910, DG 136 de 23 Junho 1910, ZEP, DG 8 de 11 Janeiro 1954 – 2ª Série nº 8
4	Ponte sobre o Cávado	Barcelos	MN, Dec. 16-06-1910, DG 136 de 23 Junho 1910, ZEP, DG 8 de 11 Janeiro 1954 – 2ª Série nº 8
5	Igreja de Santa Maria do Abade de Neiva	Abade Neiva	MN, Dec. nº 14 425, DG 228 de 15 Outubro 1927
6	Ruínas do Castelo de Faria e estação arqueológica subjacente	Gilmonde	MN, Dec. nº 40 684, DG 146 de 13 Julho 1956
7	Igreja e Torre de Manhente	Manhente	MN, Dec. nº 2 166, DG 265 de 31 Dezembro 1915
8	Conjunto constituído pela Igreja e Convento de Vilar de Frades, cerca e outros elementos construídos na sua envolvente	Areias de Vilar/ Manhente	MN, Dec. 16-06-1910, DG 136 de 23 Junho 1910, Dec. nº 30 762, DG 225 de 26 Setembro 1940, Dec. nº 30 838, DG 254 de 01 Novembro 1940, Dec. nº 32 973, DG 175 de 18 Agosto 1943, Decreto n.º 7/2013 de 7 de Maio
9	Paço dos Duques de Bragança (ruínas)	Barcelos	MN, Dec. 16-06-1910, DG 136 de 23 Junho 1910, ZEP, DG 8 de 11 Janeiro 1954 – 2ª Série nº 8
10	Igreja Matriz de Barcelos	Barcelos	MN, Dec. 14 425, DG 228 de 15 Outubro 1927, ZEP, DG 8 de 11 Janeiro 1954 – 2ª Série nº 8
11	Ermida de Nossa Senhora da Franqueira	Pereira	IIP, Dec. nº 42 692, DG 276 de 30 Novembro 1959
12	Penedo chamado a "Laje dos Sinais"	Carvalhas	IIP, Dec. nº 38 147, DG 4 de 05 Janeiro 1951
13	Castro de Carapeços também conhecido por Castro da Picarreira e Castro do Monte Castro	Carapeços	IIP, Desp. Abril 1987, ZEP Em Vias de Classificação Anúncio n.º 39/2013
14	Igreja do Bom Jesus da Cruz	Barcelos	IIP, Dec. nº 42 007, DG 265 de 06 Dezembro 1958
15	Restos de uma construção conhecida pelo nome de "Forno dos Mouros"	Chorente	IIP, Dec. nº 38 147, DG 4 de 05 Janeiro 1951
16	Pelourinho de Barcelos	Barcelos	IIP, Dec. nº 23 122, DG 231 de 11 Outubro 1933, ZEP, DG 8 de 11 Janeiro 1954
17	Igreja de Nossa Senhora do Terço	Barcelos	IIP, Dec. nº 47 508, DG 20 de 24 Janeiro de 1967
18	Torre de Aborim	Quintiães	IIP, Dec. Nº 95/78, D.R. 210 de 12 Setembro 1978
19	Casa de Santo António de Vessadas, capela e jardins que a circundam	Barcelinhos	IIP 129/77, DR 226, 29 Setembro 1977
20	Campo da Feira de Barcelos	Barcelos	MIP Portaria n.º 453/2012, ZEP Portaria n.º 453/2012
21	Casa e Quinta do Benfeito	Vila F. S. Martinho	MIP Portaria n.º 204/2013, ZEP Portaria n.º 204/2013
22	Solar dos Azevedos	Lama	MIP Portaria n.º 279/2014, ZEP Portaria n.º 279/2014
23	Torre e Casa de Gomariz	Ucha	EVC (Aviso nº 151/2013, 23 abril)
24	Igreja e Convento da Franqueira	Pereira/Gilmonde	EVC (Anúncio nº 94/2014, 17 abril)

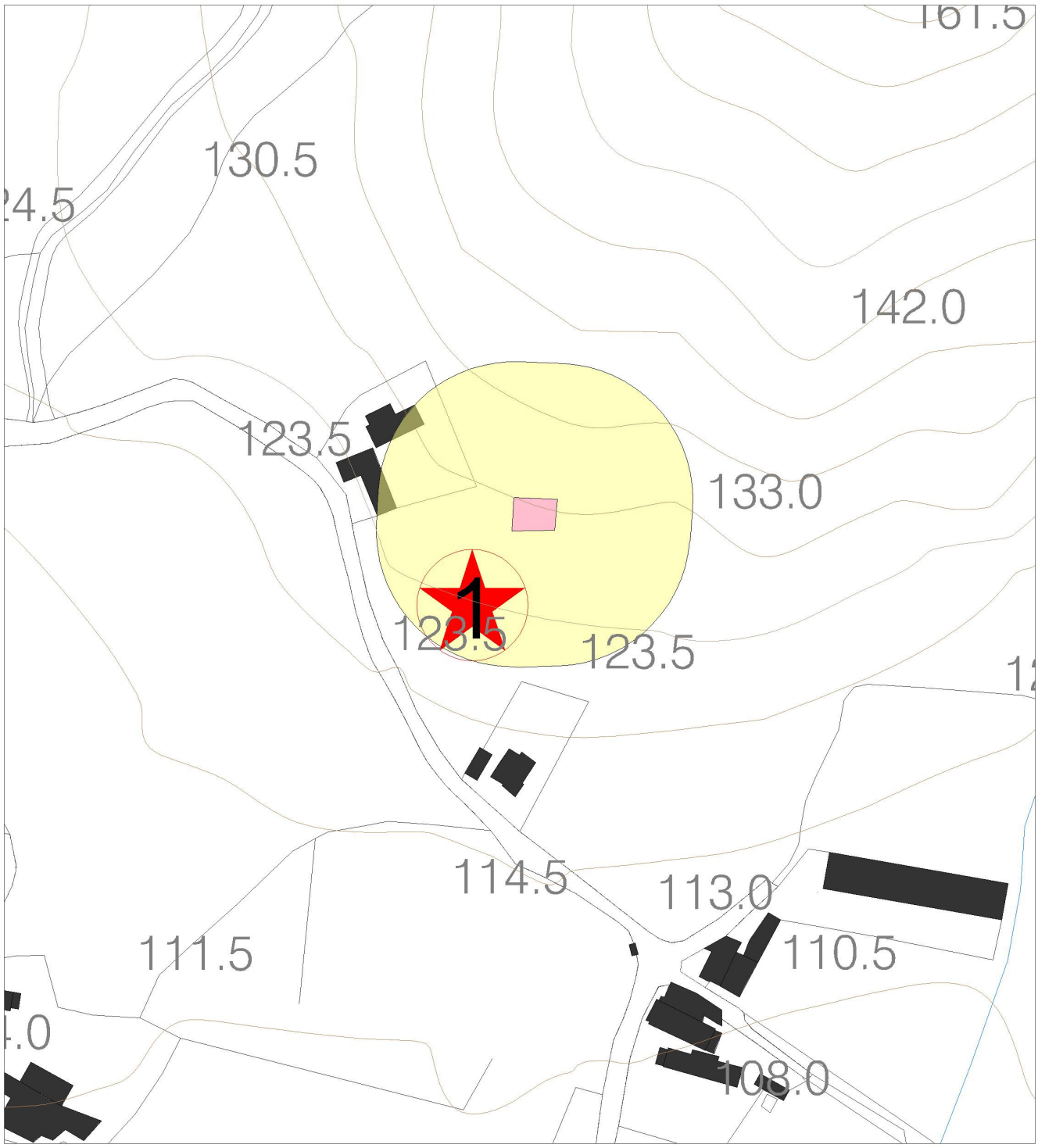

CATEGORIA A - Monumentos Nacionais e Imóveis de Interesse Público

- Monumento Nacional
- Imóvel de Interesse Público
- Monumento de Interesse Público
- Zona *Non Aedificandi*
- Zona Especial de Protecção
- Zona de Protecção

CATEGORIA B - Bens Imóveis em Vias de Classificação

- Imóvel em Vias de Classificação
- Zona de Protecção de Imóvel em vias de classificação

CÂMARA MUNICIPAL DE BARCELOS

GABINETE DO PLANO DIRECTOR MUNICIPAL

1 - Monumento Castrejo de Santa Maria de Galegos

ESCALA 1:2 000

	41-3		
54-2	55-1	55-2	
54-4	55-3	55-4	56-3
68-2	69-1	69-2	70-1
68-4	69-3	69-4	70-3
82-2	83-1	83-2	
	83-3		

Galegos Sta. Maria

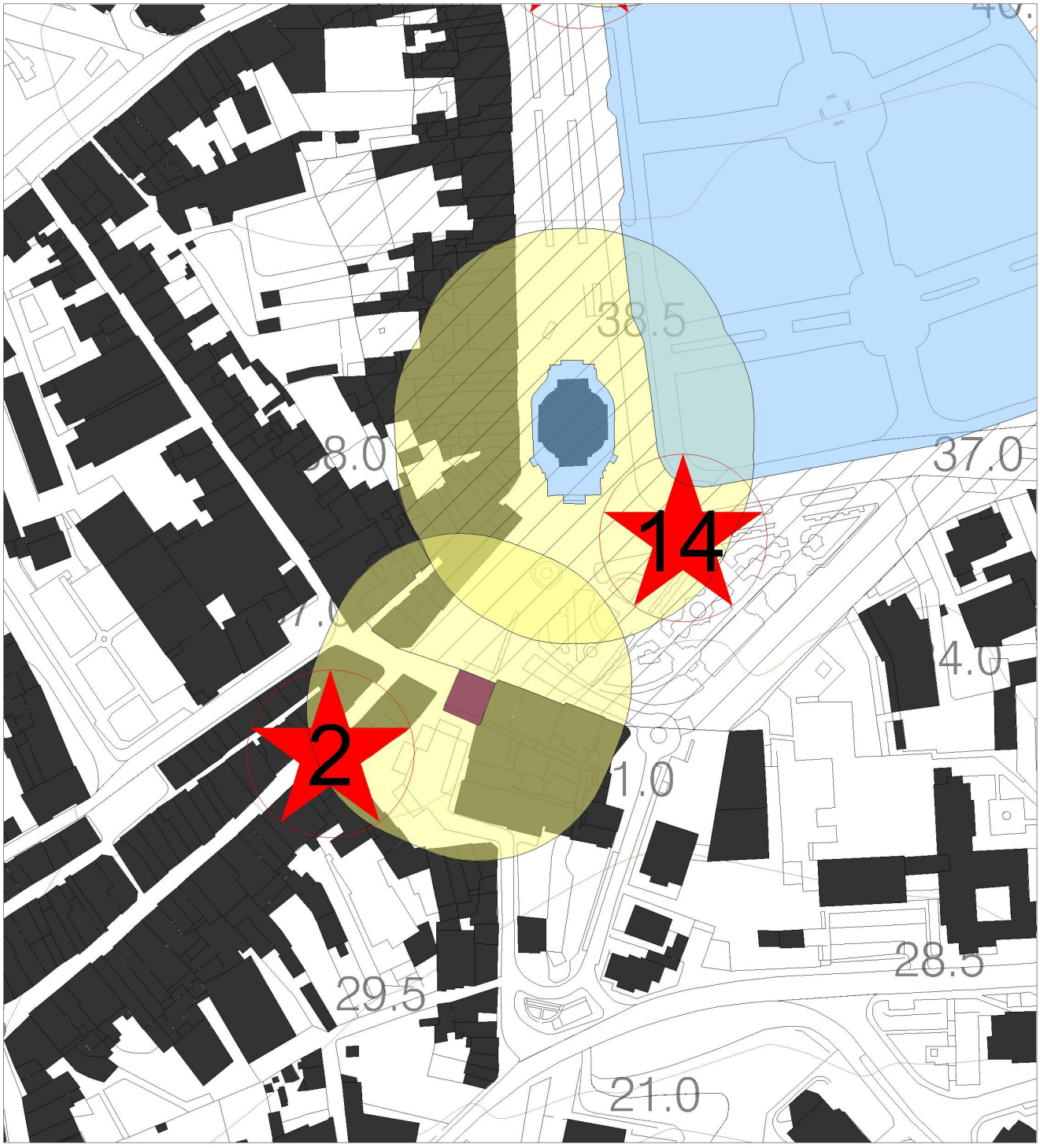

CATEGORIA A - Monumentos Nacionais e Imóveis de Interesse Público

- Monumento Nacional
- Imóvel de Interesse Público
- Monumento de Interesse Público
- Zona *Non Aedificandi*
- Zona Especial de Protecção
- Zona de Protecção

CATEGORIA B - Bens Imóveis em Vias de Classificação

- Imóvel em Vias de Classificação
- Zona de Protecção de Imóvel em vias de classificação

CÂMARA MUNICIPAL DE BARCELOS

GABINETE DO PLANO DIRECTOR MUNICIPAL

2 - Torre de Barcelos, chamada "Postigo da Muralha"; **14 -** Igreja do Bom Jesus da Cruz;

ESCALA 1:2 000

	41-3		
54-2	55-1	55-2	
54-4	55-3	55-4	56-3
68-2	69-1	69-2	70-1
68-4	69-3	69-4	70-3
82-2	83-1	83-2	
	83-3		

Barcelos

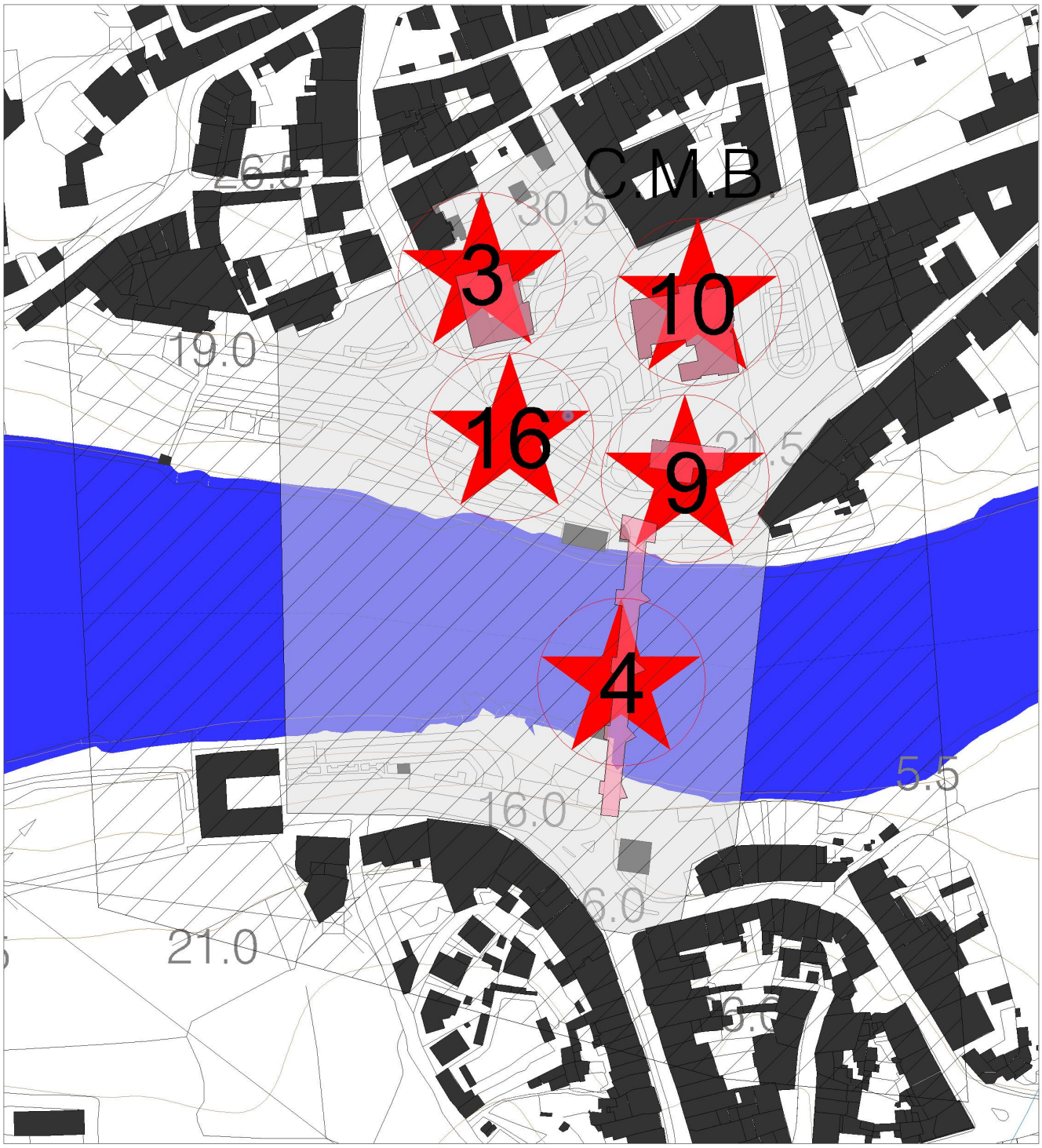

CATEGORIA A - Monumentos Nacionais e Imóveis de Interesse Público

- Monumento Nacional
- Imóvel de Interesse Público
- Monumento de Interesse Público
- Zona *Non Aedificandi*
- Zona Especial de Protecção
- Zona de Protecção

CATEGORIA B - Bens Imóveis em Vias de Classificação

- Imóvel em Vias de Classificação
- Zona de Protecção de Imóvel em vias de classificação

CÂMARA MUNICIPAL DE BARCELOS

GABINETE DO PLANO DIRECTOR MUNICIPAL

3 - Palácio Solar dos Pinheiros; **4 -** Ponte sobre o Cávado; **9 -** Paço dos Duques de Bragança (ruínas); **10 -** Igreja Matriz de Barcelos; **16 -** Pelorinho de Barcelos;

ESCALA 1:2 000

	41-3		
54-2	55-1	55-2	
54-4	55-3	55-4	56-3
68-2	69-1	69-2	70-1
68-4	69-3	69-4	70-3
82-2	83-1	83-2	
	83-3		

Barcelos

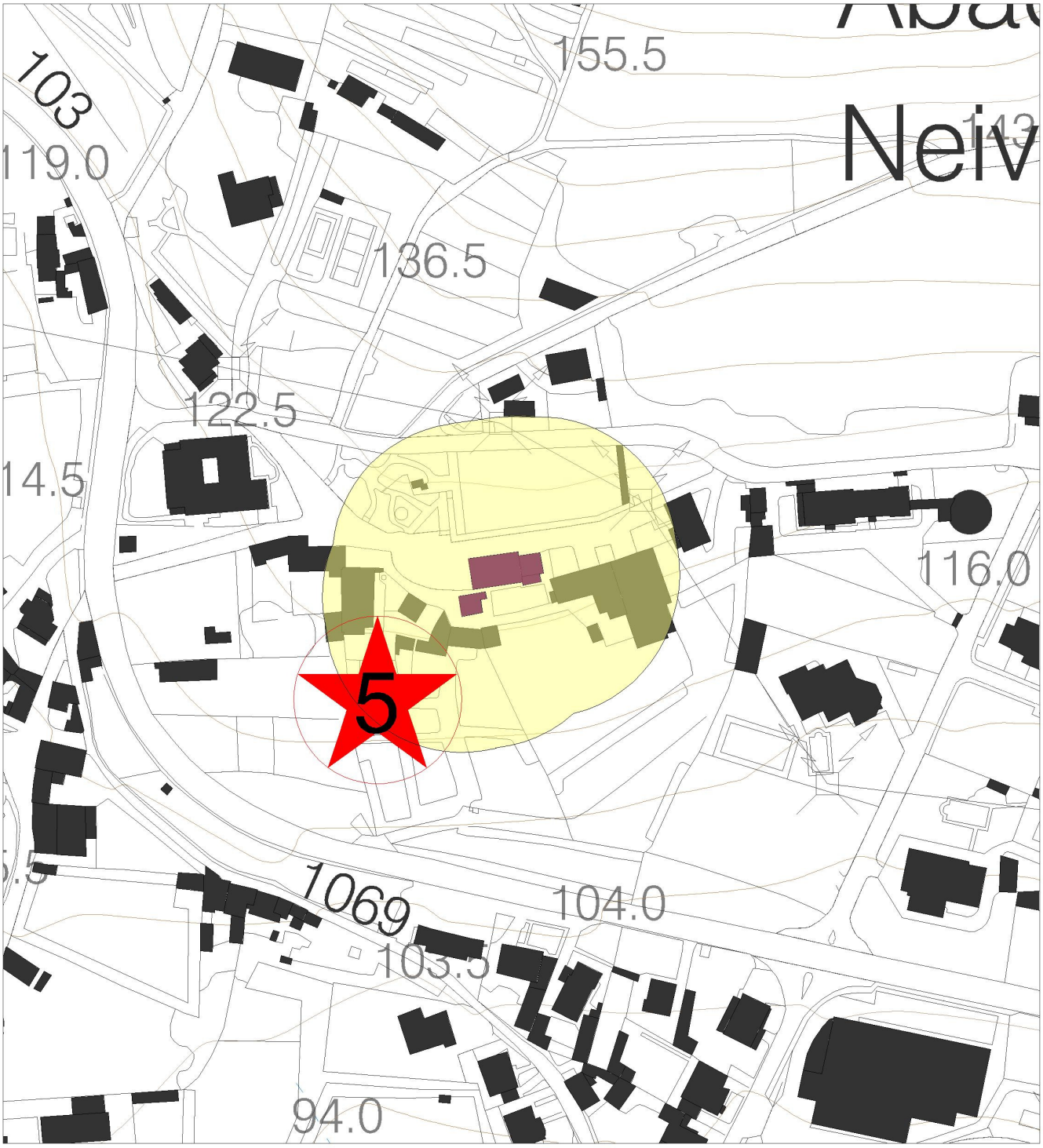

CATEGORIA A - Monumentos Nacionais e Imóveis de Interesse Público

- Monumento Nacional
- Imóvel de Interesse Público
- Monumento de Interesse Público
- Zona *Non Aedificandi*
- Zona Especial de Protecção
- Zona de Protecção

CATEGORIA B - Bens Imóveis em Vias de Classificação

- Imóvel em Vias de Classificação
- Zona de Protecção de Imóvel em vias de classificação

CÂMARA MUNICIPAL DE BARCELOS

GABINETE DO PLANO DIRECTOR MUNICIPAL

5 - Igreja de Santa Maria do Abade de Neiva;

ESCALA 1:2 000

	41-3		
54-2	55-1	55-2	
54-4	55-3	55-4	56-3
68-2	69-1	69-2	70-1
68-4	69-3	69-4	70-3
82-2	83-1	83-2	
	83-3		

Abade Neiva

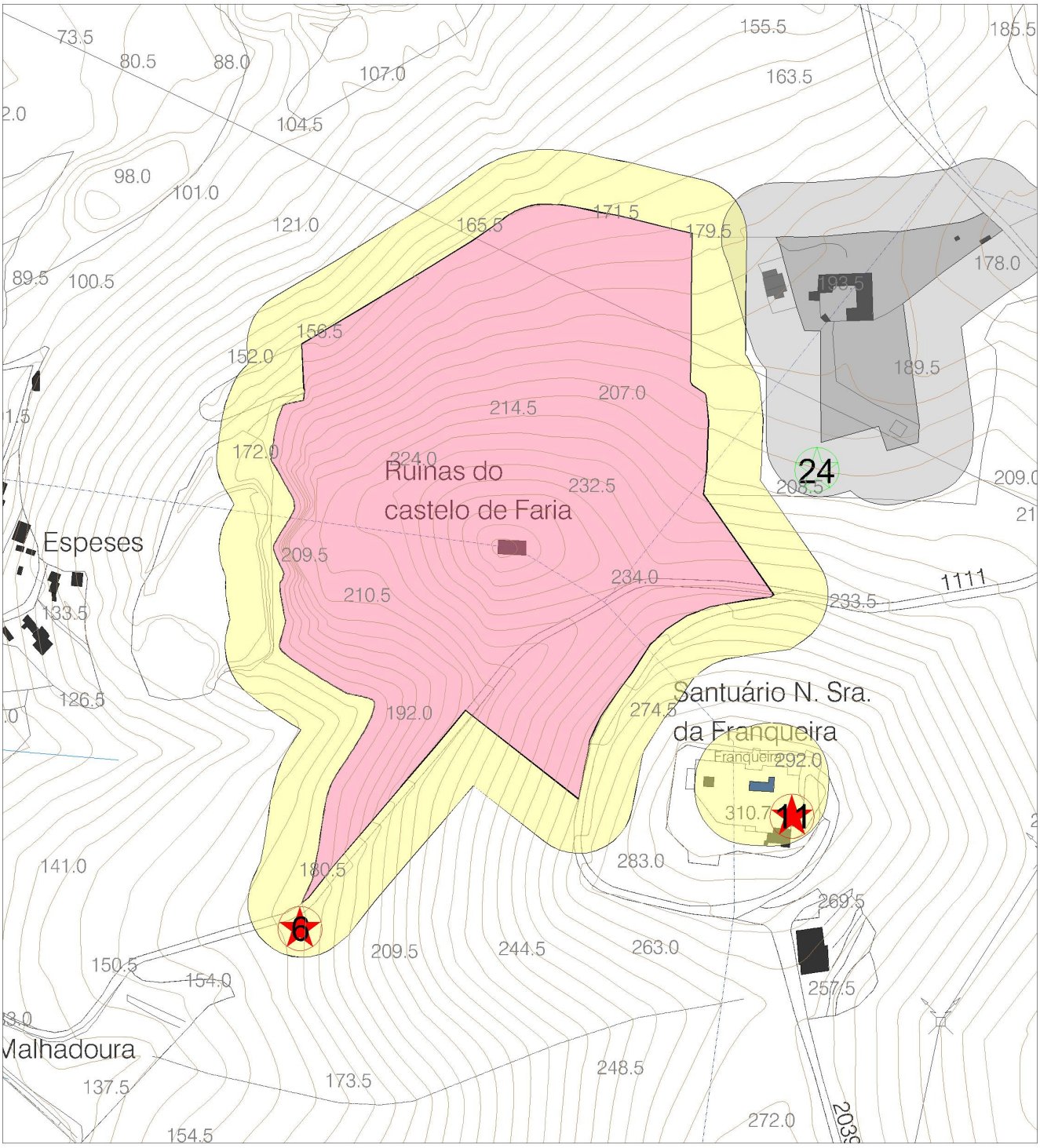

CATEGORIA A - Monumentos Nacionais e Imóveis de Interesse Público		CATEGORIA B - Bens Imóveis em Vias de Classificação	
Monumento Nacional	Zona *Non Aedificandi*	Imóvel em Vias de Classificação	
Imóvel de Interesse Público	Zona Especial de Protecção	Zona de Protecção de Imóvel em vias de classificação	
Monumento de Interesse Público	Zona de Protecção		

CÂMARA MUNICIPAL DE BARCELOS

GABINETE DO PLANO DIRECTOR MUNICIPAL

6 - Ruinas do Castelo de Faria e estação arqueológica subjacente;

ESCALA 1:5 000

	41-3		
54-2	55-1	55-2	
54-4	55-3	55-4	56-3
68-2	69-1	69-2	70-1
68-4	69-3	69-4	70-3
82-2	83-1	83-2	
	83-3		

Gilmonde

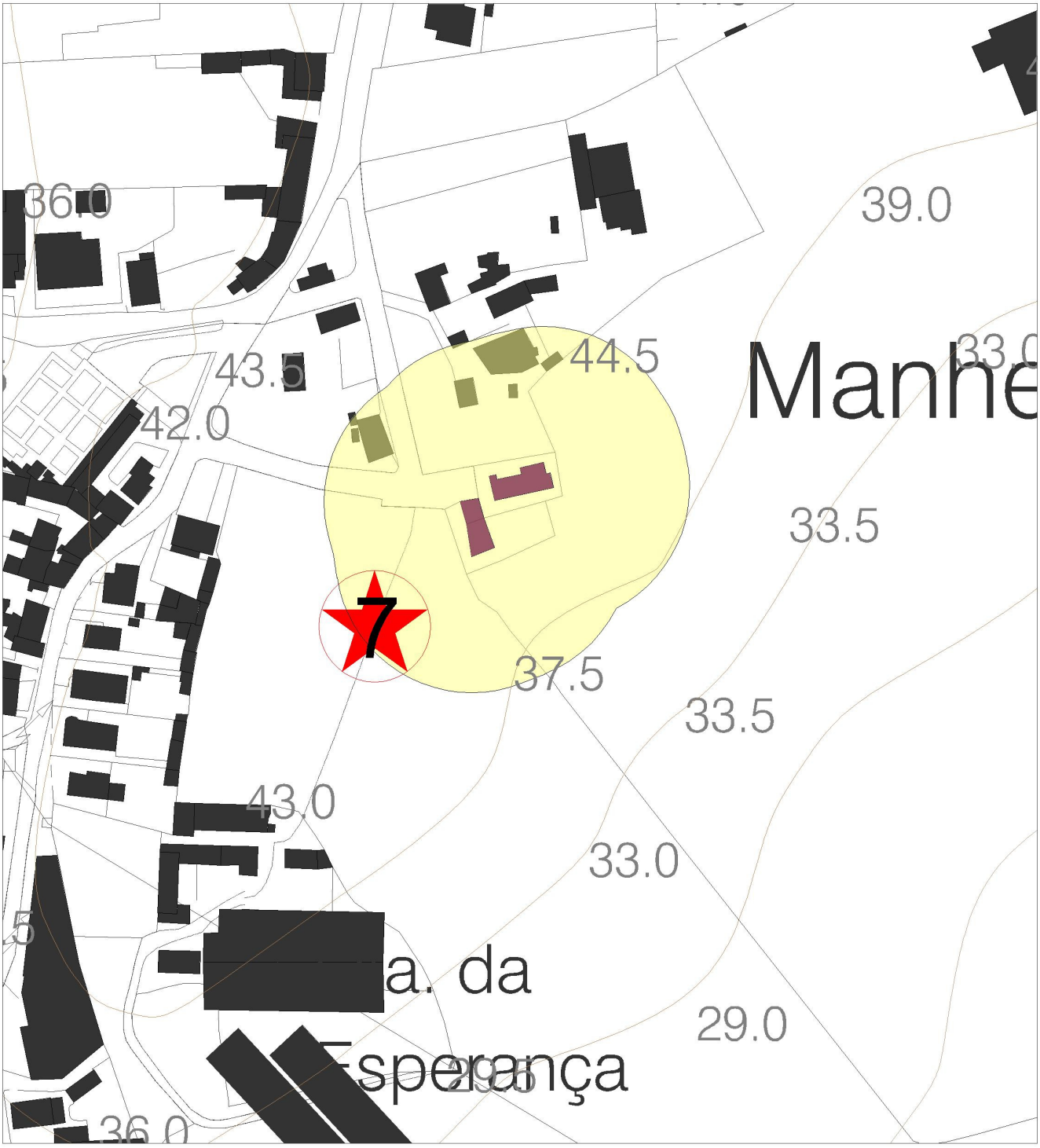

CATEGORIA A - Monumentos Nacionais e Imóveis de Interesse Público

- Monumento Nacional
- Imóvel de Interesse Público
- Monumento de Interesse Público
- Zona *Non Aedificandi*
- Zona Especial de Protecção
- Zona de Protecção

CATEGORIA B - Bens Imóveis em Vias de Classificação

- Imóvel em Vias de Classificação
- Zona de Protecção de Imóvel em vias de classificação

CÂMARA MUNICIPAL DE BARCELOS

GABINETE DO PLANO DIRECTOR MUNICIPAL

7 - Igreja e Torre de Manhente;

ESCALA 1:2 000

	41-3		
54-2	55-1	55-2	
54-4	55-3	55-4	56-3
68-2	69-1	69-2	70-1
68-4	69-3	69-4	70-3
82-2	83-1	83-2	
	83-3		

Manhente

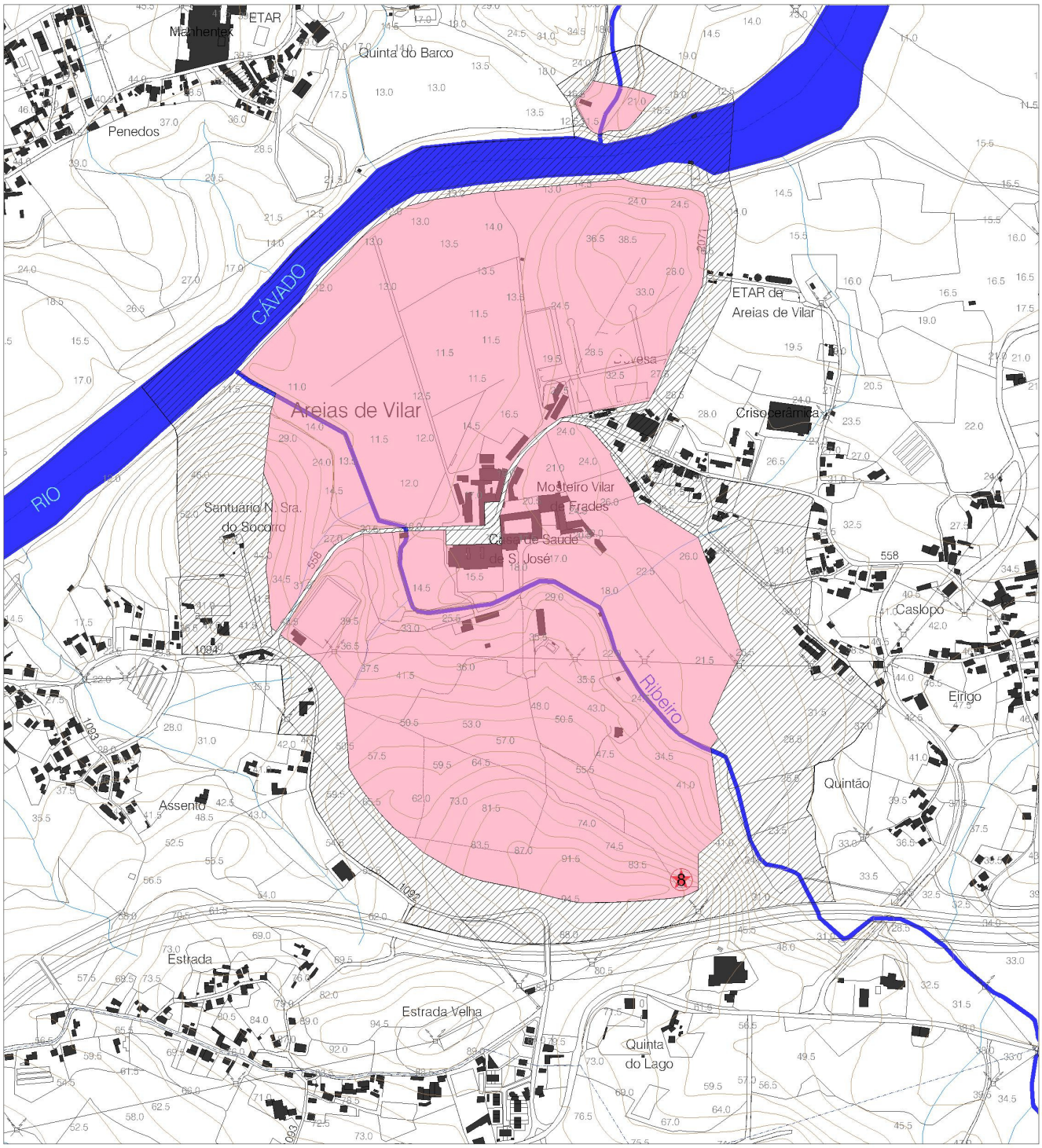

CATEGORIA A - Monumentos Nacionais e Imóveis de Interesse Público

- Monumento Nacional
- Imóvel de Interesse Público
- Monumento de Interesse Público
- Zona *Non Aedificandi*
- Zona Especial de Protecção
- Zona de Protecção

CATEGORIA B - Bens Imóveis em Vias de Classificação

- Imóvel em Vias de Classificação
- Zona de Protecção de Imóvel em vias de classificação

CÂMARA MUNICIPAL DE BARCELOS

GABINETE DO PLANO DIRECTOR MUNICIPAL

8 - Conjunto constituído por Igreja e Convento de Vilar de Frades, cerca e outros elementos construídos na sua envolvente

ESCALA 1:10 000

	41-3		
54-2	55-1	55-2	
54-4	55-3	55-4	56-3
68-2	69-1	69-2	70-1
68-4	69-3	69-4	70-3
82-2	83-1	83-2	
	83-3		

Areias de Vilar

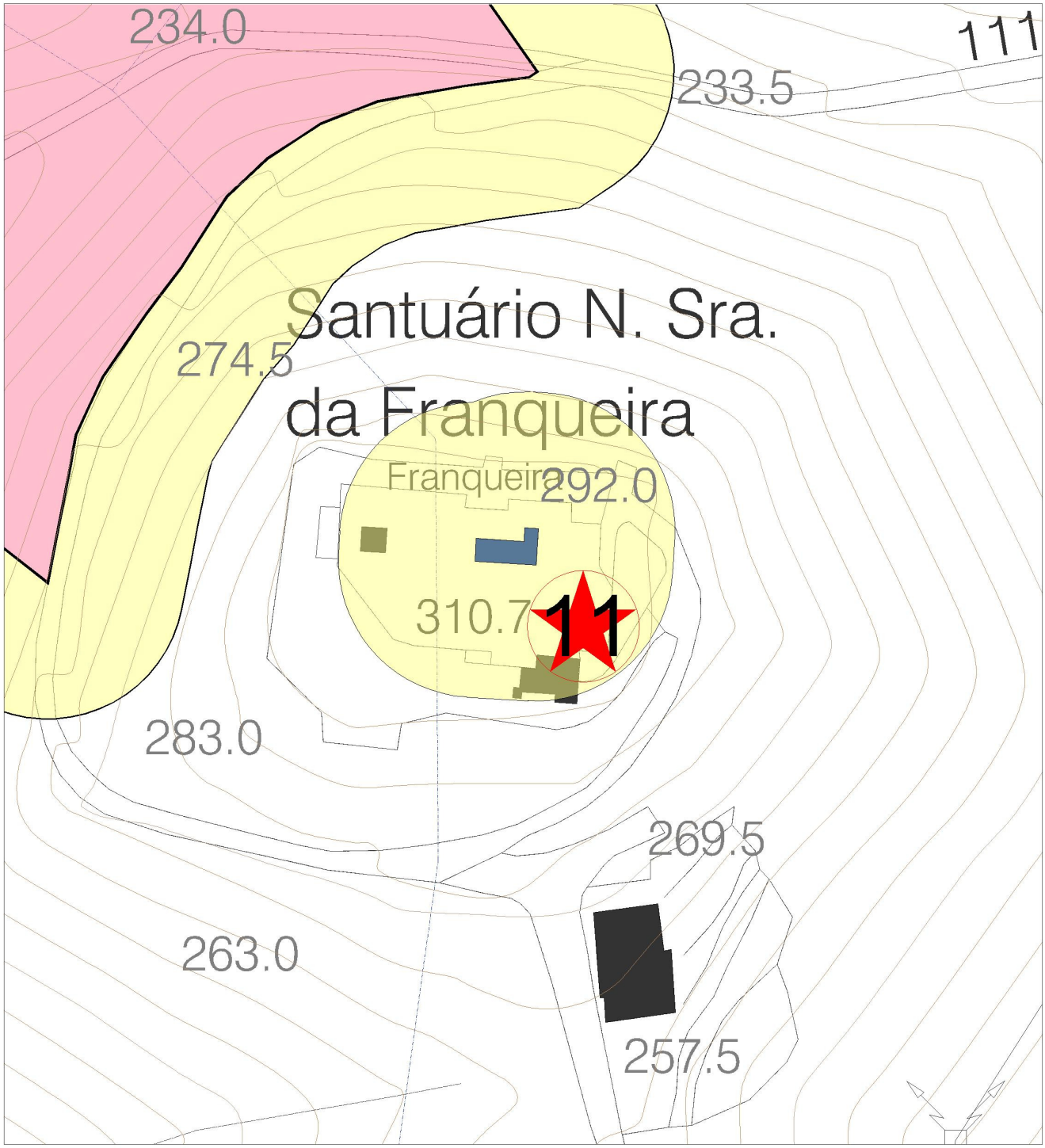

CATEGORIA A - Monumentos Nacionais e Imóveis de Interesse Público

- Monumento Nacional
- Imóvel de Interesse Público
- Monumento de Interesse Público
- Zona *Non Aedificandi*
- Zona Especial de Protecção
- Zona de Protecção

CATEGORIA B - Bens Imóveis em Vias de Classificação

- Imóvel em Vias de Classificação
- Zona de Protecção de Imóvel em vias de classificação

CÂMARA MUNICIPAL DE BARCELOS

GABINETE DO PLANO DIRECTOR MUNICIPAL

11 - Ermida de Nossa Senhora da Franqueira;

ESCALA 1:2 000

	41-3		
54-2	55-1	55-2	
54-4	55-3	55-4	56-3
68-2	69-1	69-2	70-1
68-4	69-3	69-4	70-3
82-2	83-1	83-2	
	83-3		

Pereira

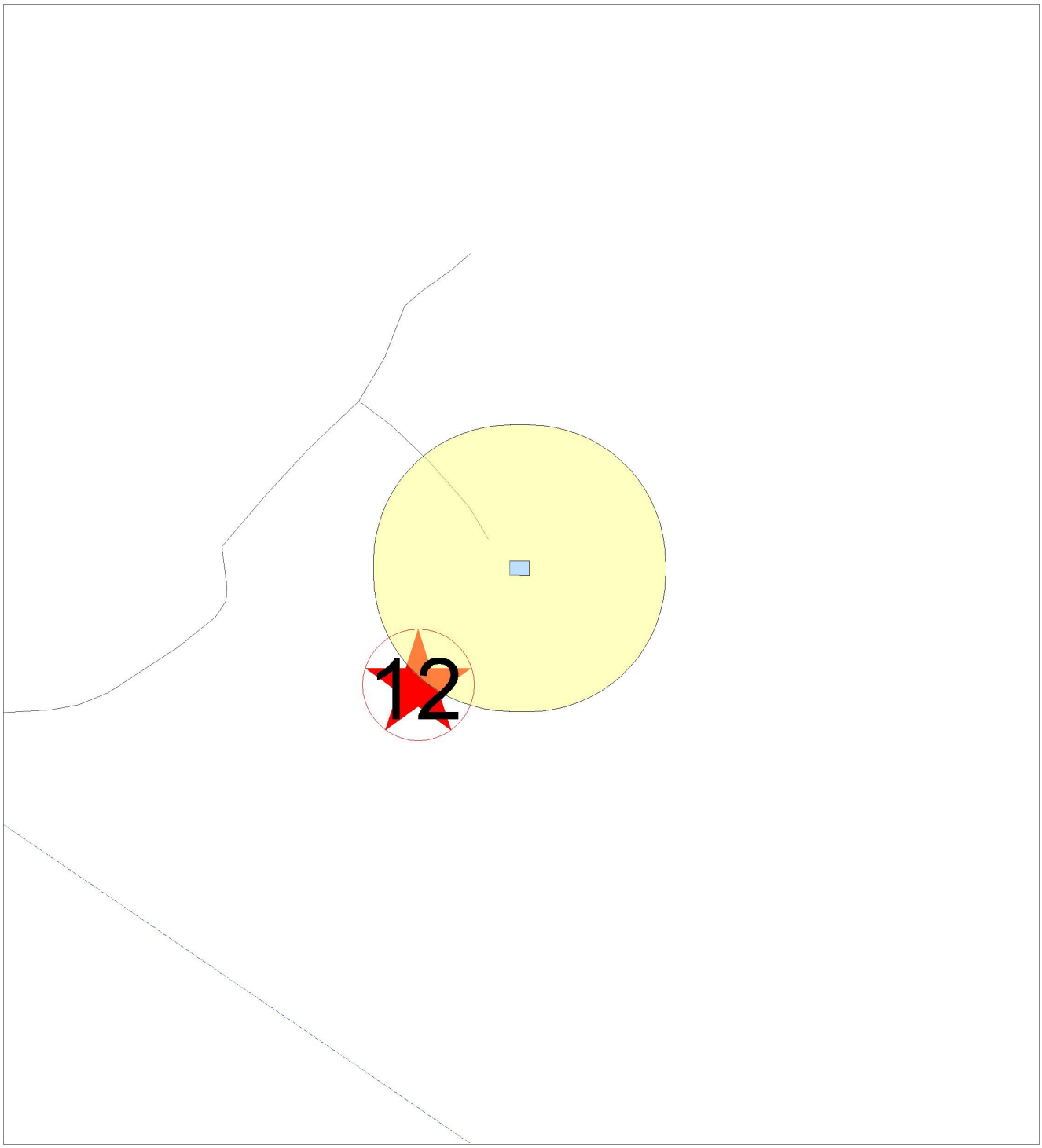

CATEGORIA A - Monumentos Nacionais e Imóveis de Interesse Público

- Monumento Nacional
- Imóvel de Interesse Público
- Monumento de Interesse Público
- Zona *Non Aedificandi*
- Zona Especial de Protecção
- Zona de Protecção

CATEGORIA B - Bens Imóveis em Vias de Classificação

- Imóvel em Vias de Classificação
- Zona de Protecção de Imóvel em vias de classificação

CÂMARA MUNICIPAL DE BARCELOS

GABINETE DO PLANO DIRECTOR MUNICIPAL

12 - Penedo chamado a "Laje dos Sinais";

ESCALA 1:2 000

	41-3		
54-2	55-1	55-2	
54-4	55-3	55-4	56-3
68-2	69-1	69-2	70-1
68-4	69-3	69-4	70-3
82-2	83-1	83-2	
	83-3		

Carvalhas

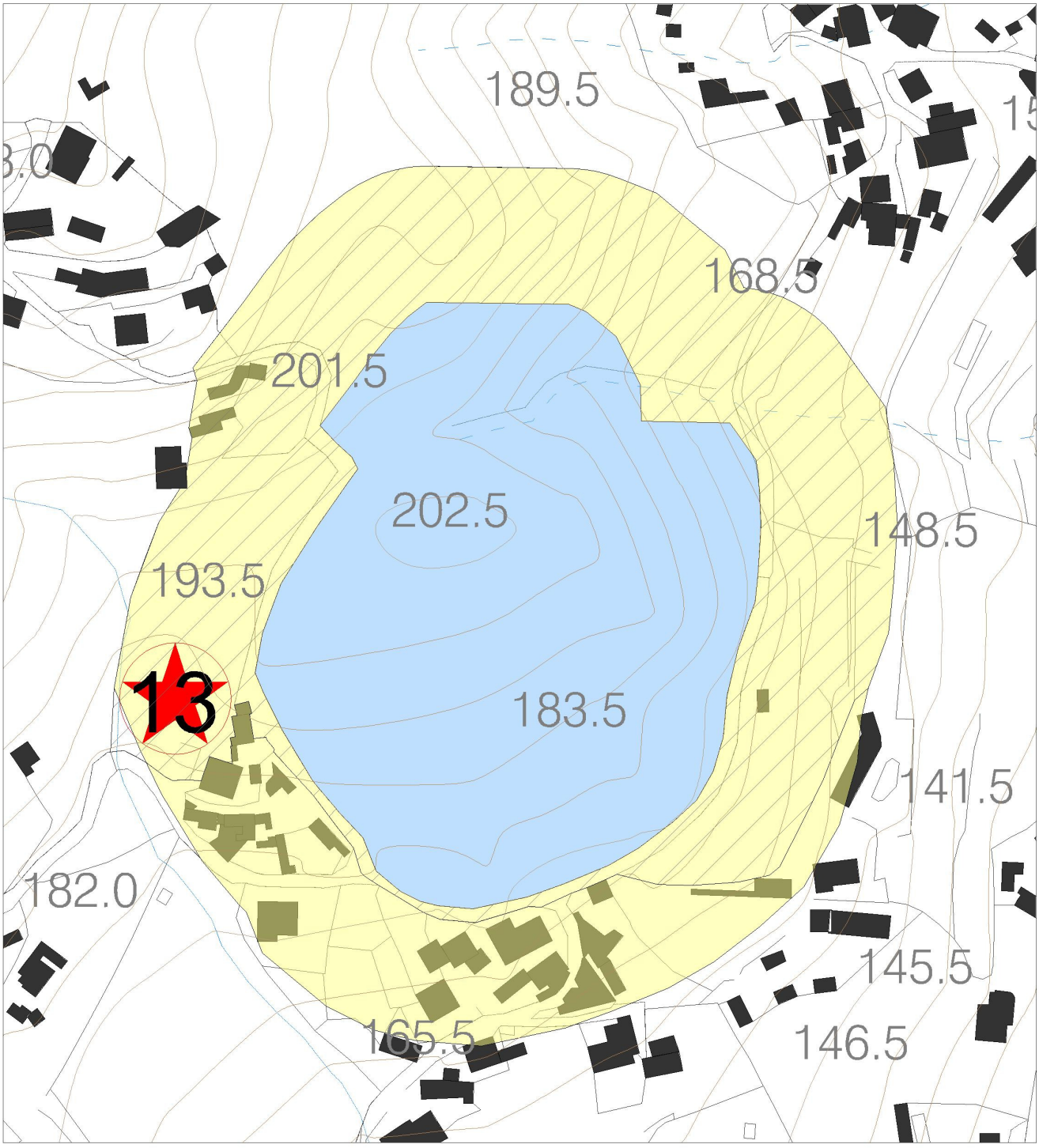

CATEGORIA A - Monumentos Nacionais e Imóveis de Interesse Público

- Monumento Nacional
- Imóvel de Interesse Público
- Monumento de Interesse Público
- Zona *Non Aedificandi*
- Zona Especial de Protecção
- Zona de Protecção

CATEGORIA B - Bens Imóveis em Vias de Classificação

- Imóvel em Vias de Classificação
- Zona de Protecção de Imóvel em vias de classificação
- Zona Especial de Protecção de Imóvel em vias de classificação

CÂMARA MUNICIPAL DE BARCELOS

GABINETE DO PLANO DIRECTOR MUNICIPAL

13 - Castro de Carapeços também conhecido por Castro da Picarreira e Castro do Monte Castro;

ESCALA 1:2 000

	41-3		
54-2	55-1	55-2	
54-4	55-3	55-4	56-3
68-2	69-1	69-2	70-1
68-4	69-3	69-4	70-3
82-2	83-1	83-2	
	83-3		

Carapeços

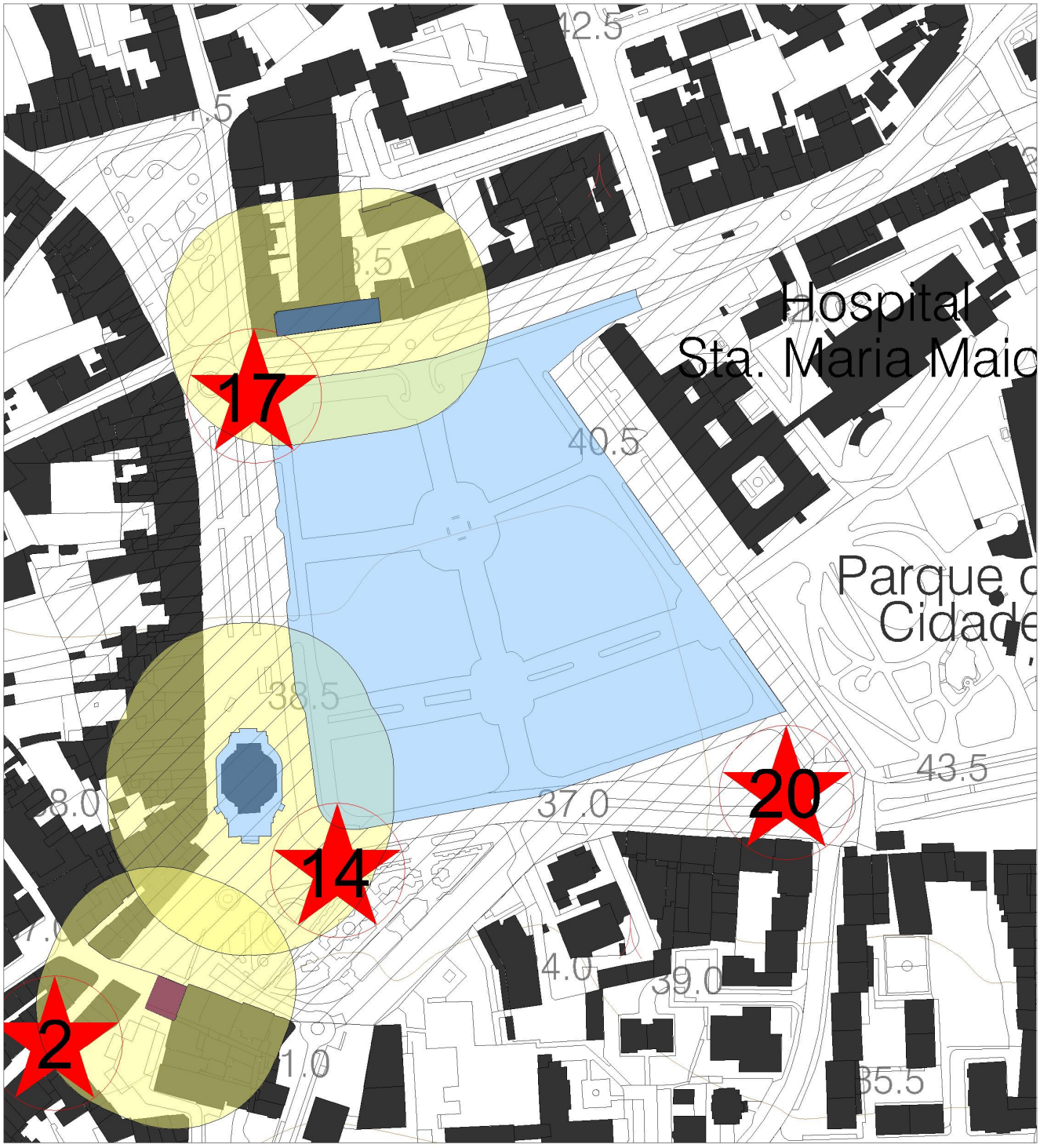

CATEGORIA A - Monumentos Nacionais e Imóveis de Interesse Público

- Monumento Nacional
- Imóvel de Interesse Público
- Monumento de Interesse Público
- Zona *Non Aedificandi*
- Zona Especial de Protecção
- Zona de Protecção

CATEGORIA B - Bens Imóveis em Vias de Classificação

- Imóvel em Vias de Classificação
- Zona de Protecção de Imóvel em vias de classificação

CÂMARA MUNICIPAL DE BARCELOS

GABINETE DO PLANO DIRECTOR MUNICIPAL

17 - Igreja de Nossa Senhora do Terço; **20 -** Campo da Feira de Barcelo;

ESCALA 1:2 500

	41-3		
54-2	55-1	55-2	
54-4	55-3	55-4	56-3
68-2	69-1	69-2	70-1
68-4	69-3	69-4	70-3
82-2	83-1	83-2	
	83-3		

Barcelos

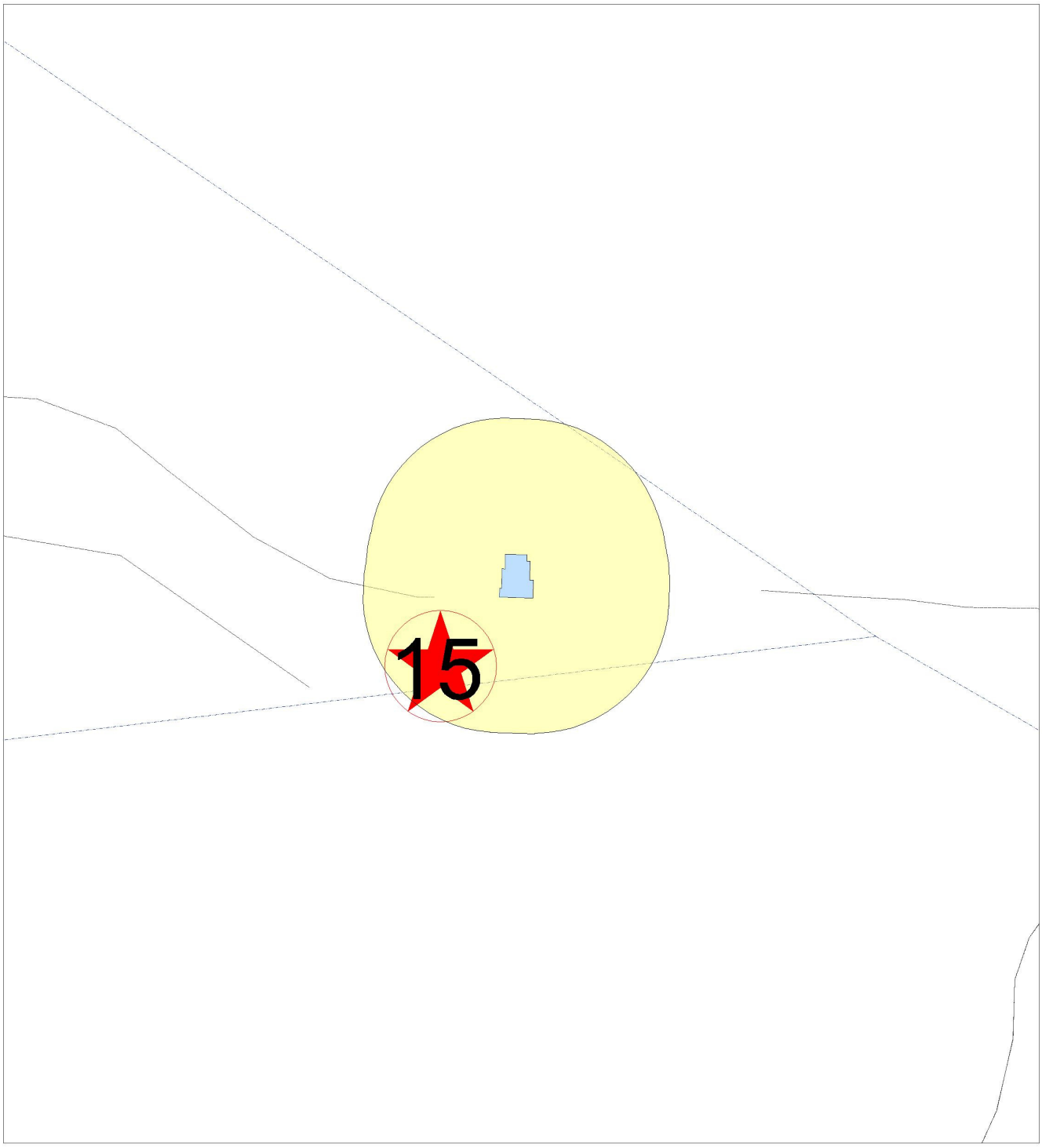

CATEGORIA A - Monumentos Nacionais e Imóveis de Interesse Público

- Monumento Nacional
- Imóvel de Interesse Público
- Monumento de Interesse Público
- Zona *Non Aedificandi*
- Zona Especial de Protecção
- Zona de Protecção

CATEGORIA B - Bens Imóveis em Vias de Classificação

- Imóvel em Vias de Classificação
- Zona de Protecção de Imóvel em vias de classificação

CÂMARA MUNICIPAL DE BARCELOS

GABINETE DO PLANO DIRECTOR MUNICIPAL

15 - Restos de uma construção conhecido pelo nome de "Forno dos Mouros";

ESCALA 1:2 000

	41-3		
54-2	55-1	55-2	
54-4	55-3	55-4	56-3
68-2	69-1	69-2	70-1
68-4	69-3	69-4	70-3
82-2	83-1	83-2	
	83-3		

Chorente

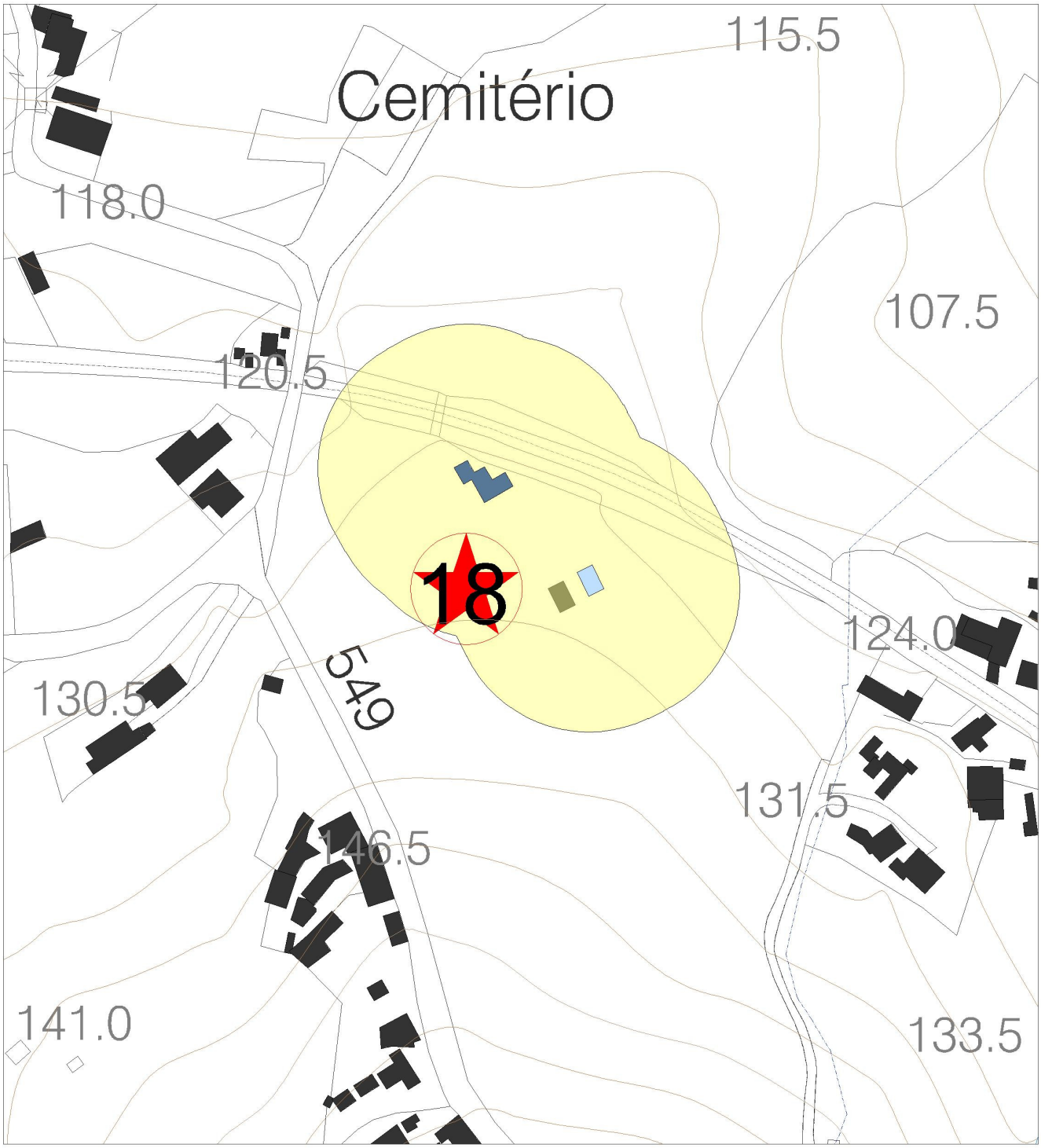

CATEGORIA A - Monumentos Nacionais e Imóveis de Interesse Público

- Monumento Nacional
- Imóvel de Interesse Público
- Monumento de Interesse Público
- Zona *Non Aedificandi*
- Zona Especial de Protecção
- Zona de Protecção

CATEGORIA B - Bens Imóveis em Vias de Classificação

- Imóvel em Vias de Classificação
- Zona de Protecção de Imóvel em vias de classificação

CÂMARA MUNICIPAL DE BARCELOS

GABINETE DO PLANO DIRECTOR MUNICIPAL

18 - Torre de Aborim;

ESCALA 1:2 000

	41-3		
54-2	55-1	55-2	
54-4	55-3	55-4	56-3
68-2	69-1	69-2	70-1
68-4	69-3	69-4	70-3
82-2	83-1	83-2	
	83-3		

Quintiães

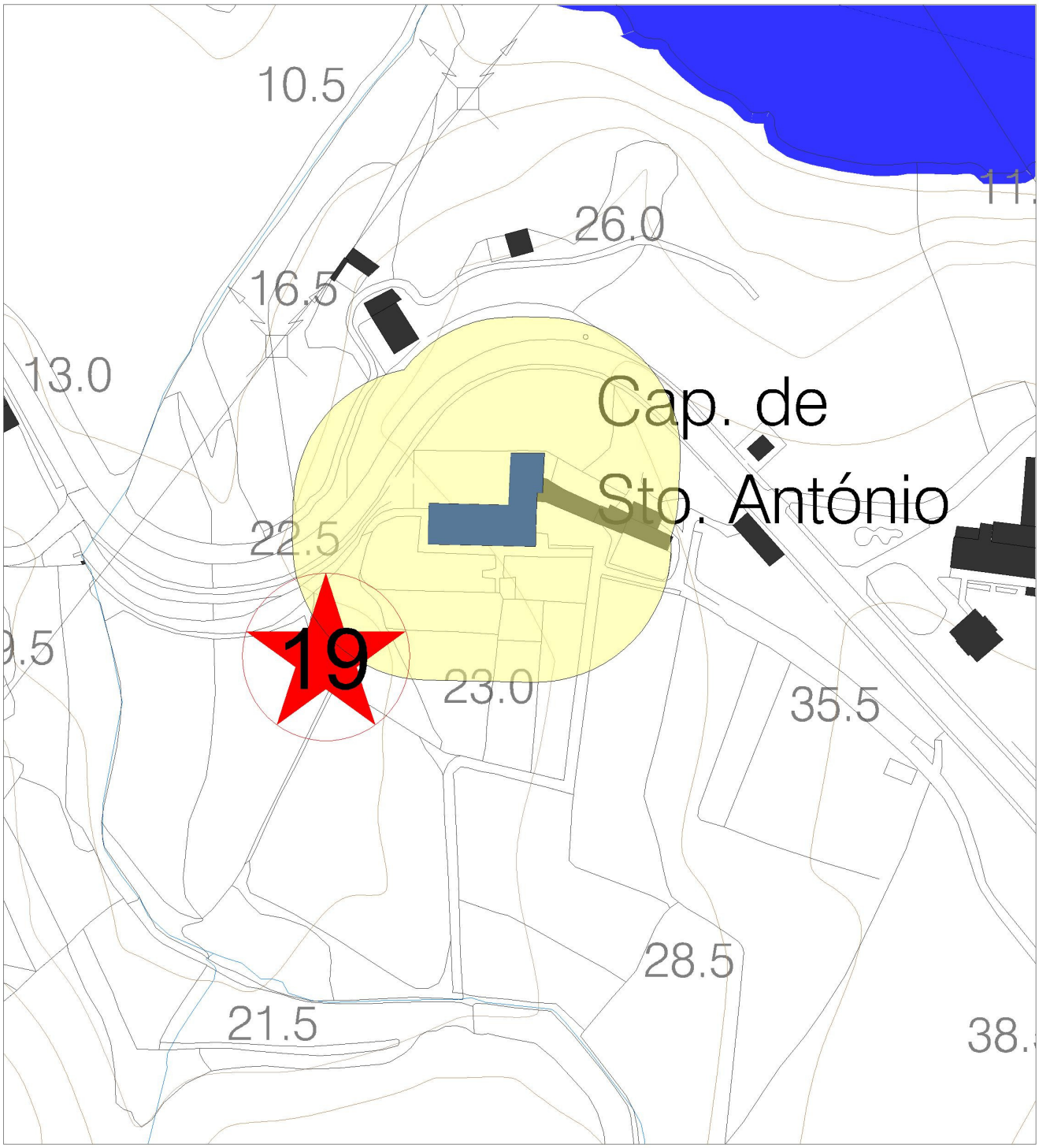

CATEGORIA A - Monumentos Nacionais e Imóveis de Interesse Público

- Monumento Nacional
- Imóvel de Interesse Público
- Monumento de Interesse Público
- Zona *Non Aedificandi*
- Zona Especial de Protecção
- Zona de Protecção

CATEGORIA B - Bens Imóveis em Vias de Classificação

- Imóvel em Vias de Classificação
- Zona de Protecção de Imóvel em vias de classificação

CÂMARA MUNICIPAL DE BARCELOS

GABINETE DO PLANO DIRECTOR MUNICIPAL

19 - Casa de Santo António de Vessadas, capela e jardins que a circundam;
ESCALA 1:2 000

	41-3		
54-2	55-1	55-2	
54-4	55-3	55-4	56-3
68-2	69-1	69-2	70-1
68-4	69-3	69-4	70-3
82-2	83-1	83-2	
	83-3		

Barcelinhos

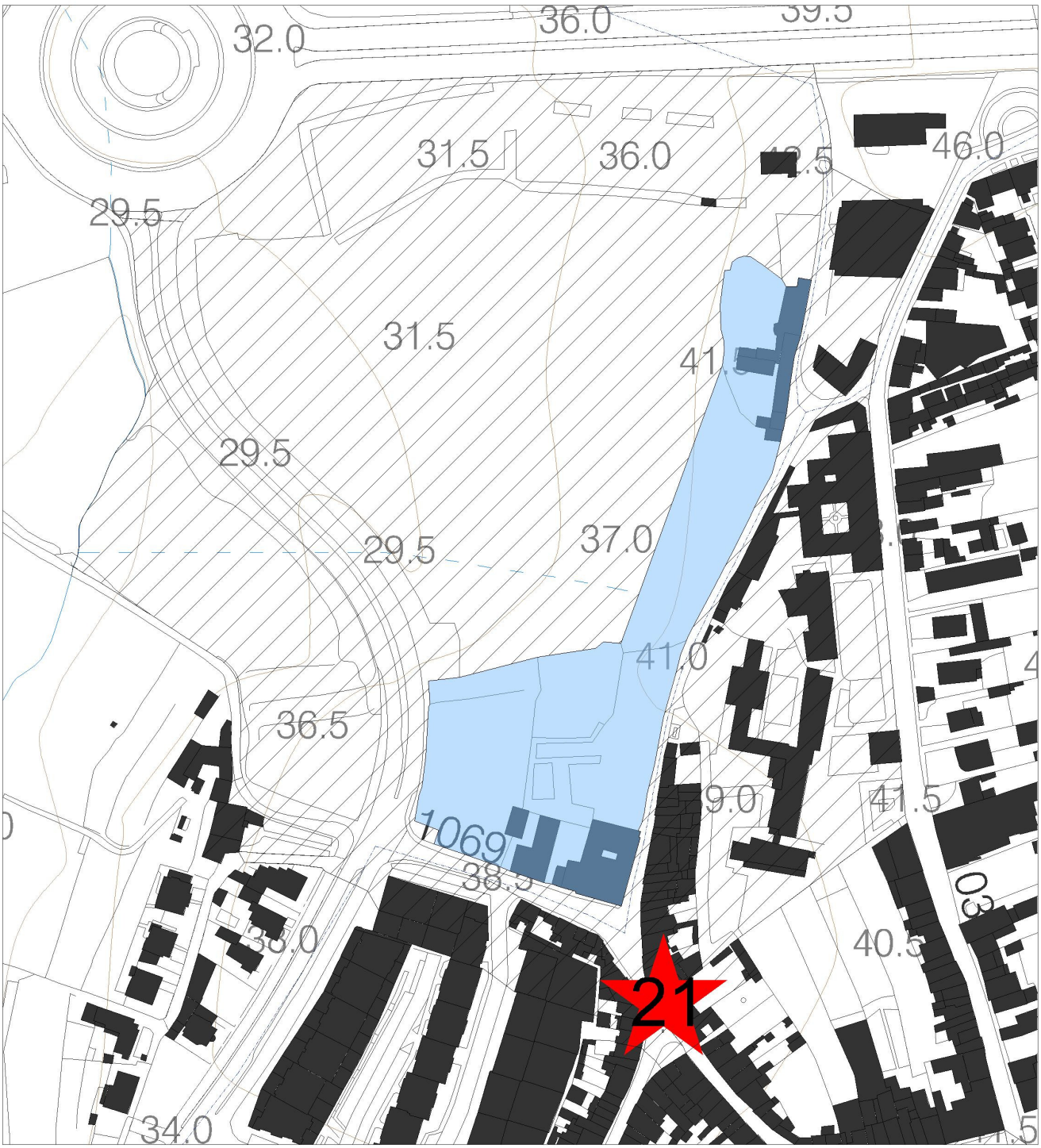

CATEGORIA A - Monumentos Nacionais e Imóveis de Interesse Público

- Monumento Nacional
- Imóvel de Interesse Público
- Monumento de Interesse Público
- Zona *Non Aedificandi*
- Zona Especial de Protecção
- Zona de Protecção

CATEGORIA B - Bens Imóveis em Vias de Classificação

- Imóvel em Vias de Classificação
- Zona de Protecção de Imóvel em vias de classificação

CÂMARA MUNICIPAL DE BARCELOS

GABINETE DO PLANO DIRECTOR MUNICIPAL

21 - Casa e Quinta do Benfeito;

ESCALA 1:2 500

	41-3		
54-2	55-1	55-2	
54-4	55-3	55-4	56-3
68-2	69-1	69-2	70-1
68-4	69-3	69-4	70-3
82-2	83-1	83-2	
	83-3		

Barcelos

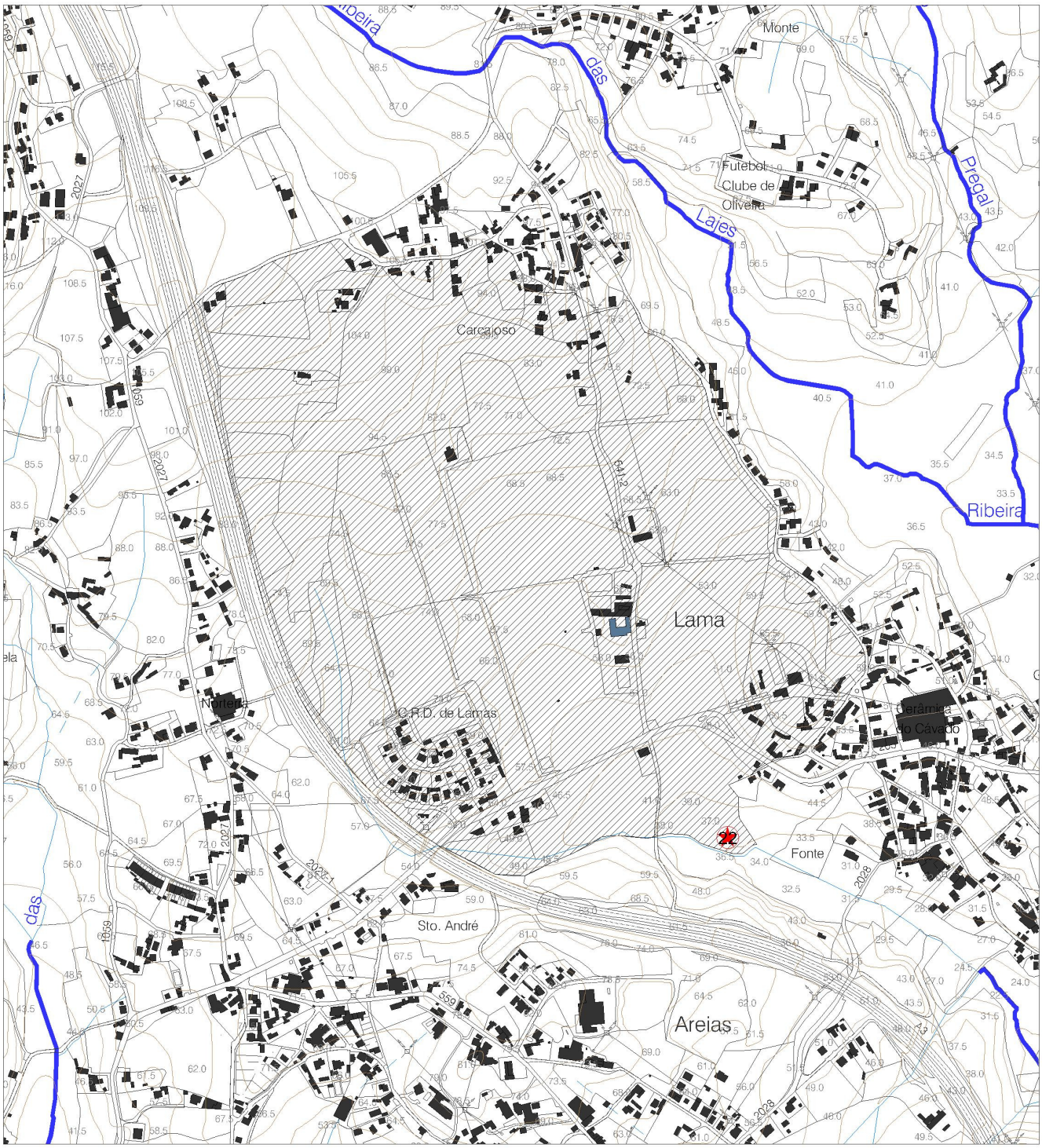

CATEGORIA A - Monumentos Nacionais e Imóveis de Interesse Público

- Monumento Nacional
- Imóvel de Interesse Público
- Monumento de Interesse Público
- Zona *Non Aedificandi*
- Zona Especial de Protecção
- Zona de Protecção

CATEGORIA B - Bens Imóveis em Vias de Classificação

- Imóvel em Vias de Classificação
- Zona de Protecção de Imóvel em vias de classificação

CÂMARA MUNICIPAL DE BARCELOS

GABINETE DO PLANO DIRECTOR MUNICIPAL

22 - Solar dos Azevedos;

ESCALA 1:10 000

	41-3		
54-2	55-1	55-2	
54-4	55-3	55-4	56-3
68-2	69-1	69-2	70-1
68-4	69-3	69-4	70-3
82-2	83-1	83-2	
	83-3		

Lama

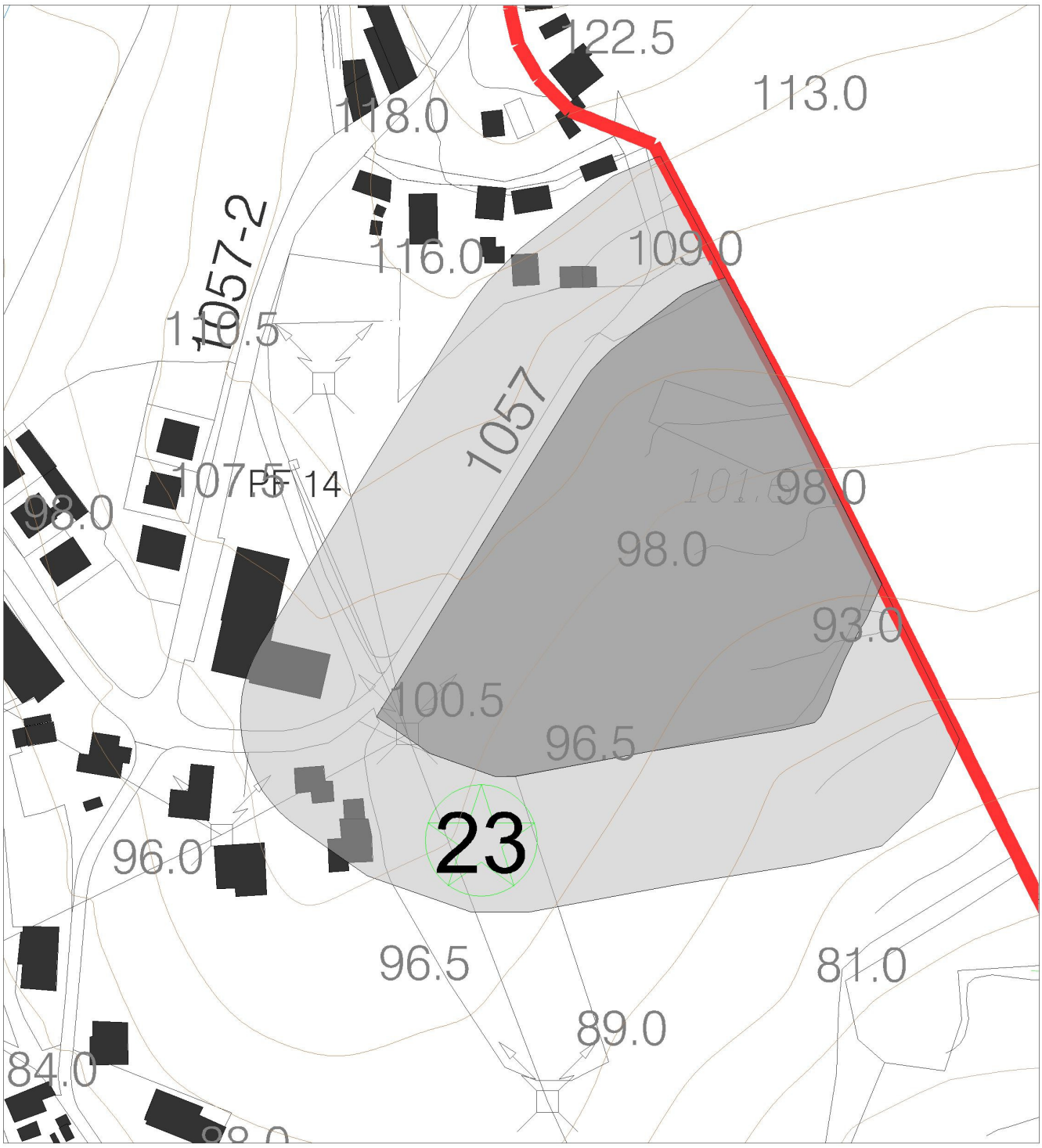

CATEGORIA A - Monumentos Nacionais e Imóveis de Interesse Público

- Monumento Nacional
- Imóvel de Interesse Público
- Monumento de Interesse Público
- Zona *Non Aedificandi*
- Zona Especial de Protecção
- Zona de Protecção

CATEGORIA B - Bens Imóveis em Vias de Classificação

- Imóvel em Vias de Classificação
- Zona de Protecção de Imóvel em vias de classificação

CÂMARA MUNICIPAL DE BARCELOS

GABINETE DO PLANO DIRECTOR MUNICIPAL

23 - Torre e Casa de Gomariz;

ESCALA 1:2 000

	41-3		
54-2	55-1	55-2	
54-4	55-3	55-4	56-3
68-2	69-1	69-2	70-1
68-4	69-3	69-4	70-3
82-2	83-1	83-2	
	83-3		

Oliveira

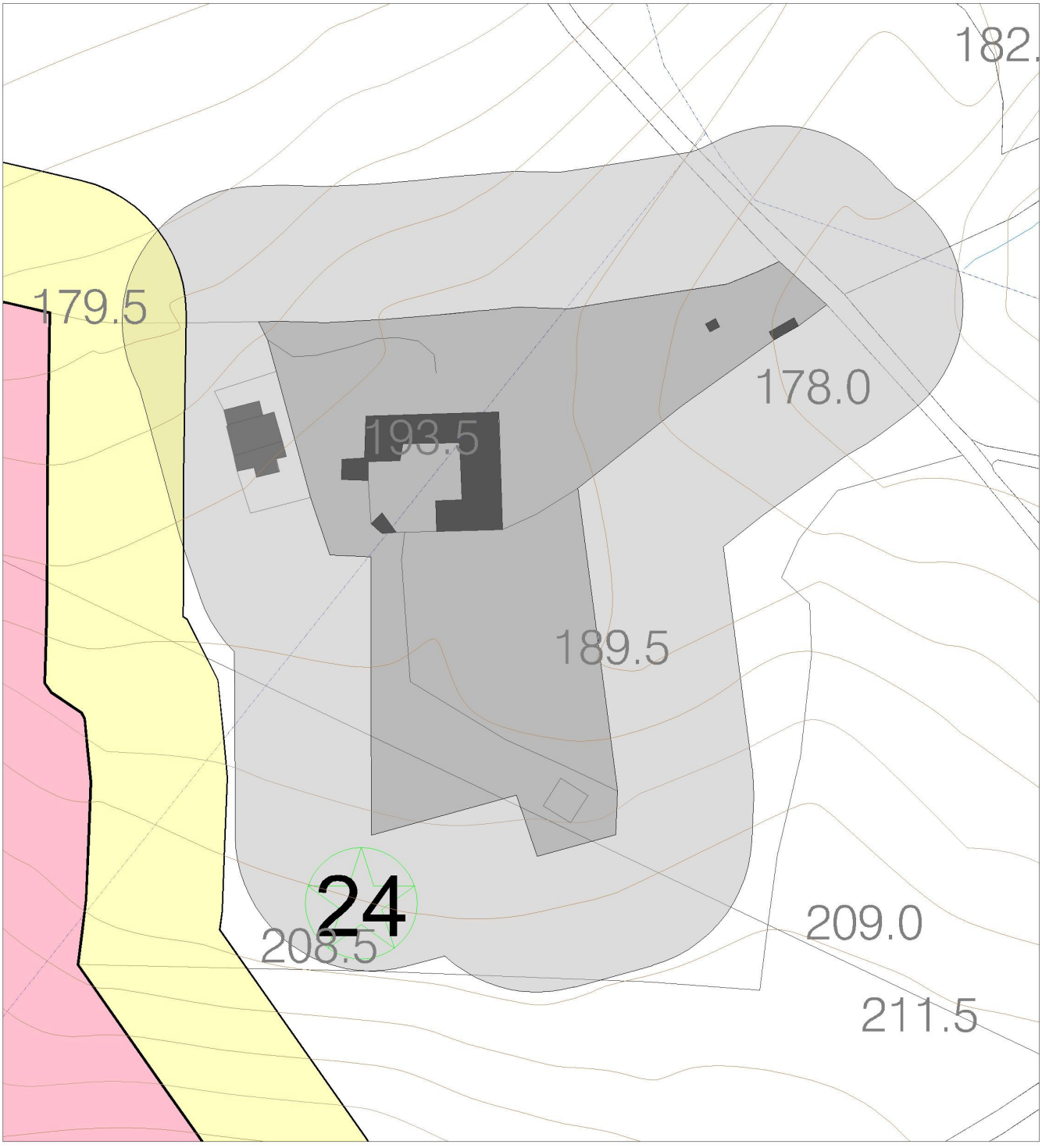

CATEGORIA A - Monumentos Nacionais e Imóveis de Interesse Público

- Monumento Nacional
- Imóvel de Interesse Público
- Monumento de Interesse Público
- Zona *Non Aedificandi*
- Zona Especial de Protecção
- Zona de Protecção

CATEGORIA B - Bens Imóveis em Vias de Classificação

- Imóvel em Vias de Classificação
- Zona de Protecção de Imóvel em vias de classificação

CÂMARA MUNICIPAL DE BARCELOS

GABINETE DO PLANO DIRECTOR MUNICIPAL

24 - Igreja e Convento da Franqueira;

ESCALA 1:2 000

	41-3		
54-2	55-1	55-2	
54-4	55-3	55-4	56-3
68-2	69-1	69-2	70-1
68-4	69-3	69-4	70-3
82-2	83-1	83-2	
	83-3		

Gilmonde/ Pereira

SECÇÃO II

PATRIMÓNIO ARQUITECTÓNICO

INVENTÁRIO PATRIMONIAL ARQUITECTÓNICO DO CONCELHO DE BARCELOS

- SECÇÃO II -

- PATRIMÓNIO ARQUITECTÓNICO -

INTRODUÇÃO

Sendo o elemento arquitectónico, assim como os conjuntos e sítios, parte integrante da nossa identidade cultural, existe uma necessidade premente de proceder à identificação e inventariação dos mesmos, procedendo à identificação dos imóveis de interesse mais relevante, quer pelas suas características únicas quer pela sua relevância enquanto exemplar de uma época e/ou de um determinado estilo arquitectónico.

A presente inventariação, assim como a sistematização da informação, tem como objectivo a protecção do valor dos bens imóveis, permitindo uma gestão eficaz do património concelhio, a par com a possibilidade de actualização constante dos dados referentes aos imóveis. Para tal tornou-se necessária a elaboração de um inventário, o mais completo possível, a criação de uma base de dados para a sistematização de toda a informação recolhida, assim como a identificação cartográfica dos bens imóveis inventariados.

Na presente secção é definida qual a metodologia uniforme a aplicar por todos os trabalhos elaborados para o presente relatório (bens imóveis classificados, em vias de classificação ou inventariados).

- PATRIMÓNIO ARQUITECTÓNICO -

PRINCÍPIOS E CRITÉRIOS DE ANÁLISE E SISTEMATIZAÇÃO - METODOLOGIA

A análise do património concelhio, é sistematizada através da adopção da metodologia uniforme à aplicada para a obtenção dos restantes relatórios sectoriais que compõem os elementos anexos ao PDM – Plano Director Municipal.

A referida metodologia resulta da necessidade de sistematizar a informação, uma vez que a divisão administrativa concelhia (89 freguesias), além de excessivamente fragmentada produz unidades territoriais limitadas e, logo, pouco funcionais. Desta forma são utilizadas as unidades territoriais (UT) criadas para sistematização dos trabalhos do plano, cuja composição se anexa ao presente relatório. (1)

Os elementos e conjuntos construídos representam testemunhos da história da ocupação e do uso do território e assumem interesse relevante para a memória e identidade das comunidades sendo identificados neste instrumento de gestão territorial.

A estratégia definida para o espaço rural, resultante da identificação das suas aptidões e potencialidades converge directamente para a protecção do património arquitectónico, o qual é, na sua grande maioria, de cariz rural.

Caracterização, Classificação e Inventariação

Categorias da Análise

O património concelhio, mais do que composto por elementos únicos e significativos em termos arquitectónicos, é composto por elementos cuja relevância advém das suas características associadas às vivências e costumes da região. Estas características determinam quer a sua disposição espacial no território, quer a sua relação com a envolvente directa, cuja articulação se verifica quer no aglomerado, quer na sua relação com os espaços naturais ou agricultados.

Desta forma, é do entendimento deste Plano que os edifícios identificados como tendo uma *traça arquitectónica* consonante com as características tradicionais da região, quer em termos arquitectónicos quer em termos urbanísticos, deverão ser identificados como ***Edifícios ou Sítios Não Classificados com Alçados a Conservar***. Para que a intenção de protecção desses edifícios seja viável e se torne numa realidade verifica-se a necessidade de criação de um articulado específico, parte integrante do Regulamento do Plano.

Por outro lado torna-se necessária a preservação das características arquitectónicas tradicionais dos núcleos de uso associado à actividade agrícola, compatibilizando a actividade habitacional com a actividade agrícola

Os valores recolhidos pelo inquérito realizado, foram catalogados em categorias, as quais, de acordo com o definido pelo Relatório 11 do PDM em vigor pretendem "...diferenciar a operatividade que devam ser consideradas no desenvolvimento das futuras acções de estudo e gestão."

- *Categoria A* – Integra os *Bens Imóveis Classificados* que constituem servidões administrativas ou seja elementos já classificados como Monumento Nacional, como Imóvel de Interesse Público, como Monumento de Interesse Público, assim como os Imóveis de Interesse Municipal, cujas zonas específicas de protecção se encontrem já definidas.
- *Categoria B* – Integra os *Bens Imóveis Em Vias de Classificação*, que têm já processos de Classificação a decorrer no IPPAR que constituem servidões administrativas.
- *Categoria C* – Integra *Bens Imóveis e Sítios Não Classificados a Salvaguardar*, tais como os imóveis catalogados pela DGEMN – Direcção Geral de Edifícios e Monumentos Nacionais, assim como os elementos isolados que pela sua riqueza, ou pela incidência de pressões sobre as zonas onde se situam, exigem imediata implementação de estudos de pormenor, podendo promover futuros processos de classificação. Aqui se incluem sítios de interesse arquitectónico e patrimonial. Integra igualmente os elementos agrupados como potenciais valores patrimoniais (dos quais existem notícias documentais ou são indicados pela toponímia) e que deverão constituir referência obrigatória em qualquer actuação sobre as áreas do território em que se situam;

Nota: (1) Listagem de Unidades Territoriais em anexo: **ANEXO I**

- *Categoria D* – Integra os *Bens Imóveis de Não Classificados com Alçados a Conservar*, ou seja todos edifícios identificados como tendo uma *traça arquitectónica* consonante com as características tradicionais da região, quer em termos arquitectónicos quer em termos urbanísticos, os quais resultaram do inquérito desenvolvido pela equipa da Revisão do PDM, com especial incidência no património arquitectónico rural existente no território**.**

Metodologia do levantamento de campo

Todos os elementos recolhidos pelo presente inquérito foram identificados e registados no local.

Foi efectuada uma *identificação fotográfica* de cada um dos valores, sendo uma dessas fotografias (digitais), a mais demonstrativa das características do imóvel, utilizada nos formulários da base de dados em anexo.

Foi preenchida uma *ficha sumária de classificação* no local, incidindo sobre os dados que não poderiam ser retirados a partir da caracterização fotográfica, tendo essa ficha também como função criar uma listagem com a identificação dos valores recolhidos.

Assim, como forma de sistematização da informação foi efectuada a introdução de um *Identificador Cartográfico* numérico, identificador este presente nos formulários e nos elementos desenhados.

De igual forma foram atribuídos *Códigos de Referência* por forma a permitir uma identificação rápida de qual a freguesa em que o bem se encontra inserido.

Os códigos foram atribuídos por freguesia, sendo atribuído um número a cada valor dessa freguesia.(2)

Abade de Neiva \ **AN 01** \ Código do Imóvel

Assim, como forma de sistematização da informação foi efectuada a introdução de um *Identificador Cartográfico* numérico, identificador este presente nos formulários e nos elementos desenhados.

Foi efectuada a identificação cartográfica dos valores inventariados, em base papel, no local. A referida cartografia, em base papel, foi inicialmente preparada para este trabalho com a identificação dos elementos caracterizados pelo PDM actualmente em vigor, assim como com os imóveis classificados ou em vias de classificação, sendo esta informação referente aos valores identificados transposta para o suporte digital e georeferenciado.

Metodologia para a classificação conjunta ou individual dos imóveis

A identificação dos imóveis foi efectuada enquanto sítio, quando se verificou a existência de um conjunto de imóveis ou organismos de características similares, com uma estrutura e com uma dinâmica organizacional bem definidas. Os restantes imóveis foram identificados individualmente.

Critérios analisados para a recolha do património: explicação dos formulários

A informação recolhida pelo levantamento de campo foi tratada e sistematizada através da criação de uma base de dados, cuja informação pode ser consultada e/ou actualizada através das tabelas, de consultas selectivas, ou ainda através de formulários os quais, além da informação escrita, possui igualmente informação gráfica, como sendo fotografias.

Os formulários em anexo pretendem permitir o acesso imediato e simplificado a um conjunto de informações relativas a cada um dos imóveis catalogados, por forma a permitir uma análise coerente dos mesmos.

Os referidos formulários comportam a totalidade da informação recolhida pelas fichas de campo, assim como as observações que se considerou pertinente referir.

A base de dados é organizada através de diferentes grupos de informação os quais passam pela identificação do imóvel e sua localização, sendo em seguida efectuada uma caracterização do imóvel assim como a relação com a sua envolvente directa, sendo por fim definidos os perigos potenciais para o imóvel assim como o seu interesse turístico.

Estas informações são acompanhadas por uma fotografia e pelo extracto do levantamento aerofotogramético correspondente à localização do imóvel.

Nota: (2) Listagem de Códigos de Freguesia em anexo: **ANEXO I**

De igual forma foi introduzido um campo destinado à introdução de qualquer outra informação que se considere relevante sobre o imóvel. Neste campo, nos bens imóveis classificados, foi introduzida informação relevante extraída dos sites referidos, da responsabilidade da tutela.

De acordo com o referido, a base de dados está preparada para receber a actualização de todos os dados que a compõem.

Formulários de Consulta

Critérios para a caracterização dos imóveis inventariados nos formulários:

a) Localização

b) Categoria

c) Identificação Tipológica

d) Caracterização do Imóvel

e) Observações

a) Localização

- *Localização na Freguesia* - A freguesia correspondente à localização de cada imóvel é identificada através de um código numérico (de acordo com listagem em anexo), código esse uniforme para todos os estudos elaborados no Plano. O referido código resulta da utilização da listagem das freguesias do concelho do Serviço de Apoio aos Órgãos Municipais Eleições.
- *Identificação Fotográfica* – Cada um dos imóveis é identificado através de uma fotografia, permitindo assim uma identificação imediata do imóvel em questão.

b) Categoria(3)

- *Categoria A*
- *Categoria B*
- *Categoria C*
- *Categoria D*

c) Identificação Tipológica

Com a referida identificação é pretendido compreender qual as características do imóvel em questão (forma e dimensão), sendo as tipologias agrupadas da seguinte forma:

- *Sítio* **–** Vários conjuntos associados formando um aglomerado urbano;
- *Edificação/ Habitação Isolada***–** Edificação com interesse arquitectónico;
- *Tipologias específicas* – Alminhas, Aqueduto ou Ponte, Capela, Cruzeiro, Espigueiro, Igreja ou Capela, Moinho ou Engenho, Mosteiro ou Convento, Sequeira, Solar ou Paço, Torre, Vestígios Arqueológicos.

d) Caracterização do Imóvel e sua Relação com a Envolvente Directa

- *Classificação* **-** A classificação dos imóveis de acordo com as suas características arquitectónicas;
    - Arq. Civil Pública
    - Arq. Industrial
    - Arq. Popular
    - Arq. Religiosa
    - Casa Senhorial
    - Quinta
    - Outros

Nota: (3) De acordo com os critérios estabelecidos nos Princípios e Critérios de Análise e Sistematização - Metodologia - Caracterização e Classificação – Categorias da Análise;

- Cronologia da Edificação

  Mais de 100 anos- Muito Antigo;

  50 a 100 anos - Antigo;

  A partir de 1970 – Relativamente recente;

  A partir de 1990 - Recente;

  Data Definida a partir de registo existente **-** quando existe registo histórico ou Inscrição no próprio imóvel de uma data de construção específica;

- *Referência Histórica/ Documental* **–** Existência de notícias documentais e toponímia;
- *Uso do imóvel*
  - Habitação, e habitação ligada a outras actividades (como comércio, industria, etc...)
  - Comércio
  - Armazém
  - Industria
  - Agricultura
  - Artesanato
  - Organismos públicos
  - Equipamento
  - Religioso
  - Serviços
- *Acessibilidade*

  Bom – Boa acessibilidade, piso em bom estado, perfil adequado à passagem de dois veículos;

  Razoável - Boa acessibilidade, piso em razoável estado de conservação;

  Mau - Má acessibilidade, piso em mau estado, perfil inadequado à passagem de dois veículos;

  Péssimo ou Muito Mau – Muito Más condições de acessibilidade, pavimento irregular e em mau estado, apenas permite acesso com veículo de tracção;

- *Enquadramento geral*

  Isolado – O Imóvel em análise está localizado afastado de qualquer outra construção;

  Disperso - O Imóvel encontra-se localizado em área sem construções na sua envolvente imediata;

  Concentrado – O Imóvel encontra-se englobado num conjunto de edificações;

- *Envolvente Directa*

  Envolvente Mimética – As características dos edifícios ou da envolvente natural que compõem a envolvente directa do imóvel em análise são similares às do imóvel;

  Elementos Dissonantes Negativos - As características dos edifícios ou da envolvente natural que compõem a envolvente directa do imóvel são distintas em relação às do imóvel, funcionando como antítese, desvalorizando assim o imóvel em análise;

  Elementos Dissonantes Positivos - As características edifícios ou da envolvente natural que compõem a envolvente directa do imóvel são distintas em relação às do imóvel, não funcionando, no entanto, como antítese, ou elemento desvalorizador do imóvel em análise;

- *Estado de conservação* (4)

  Bom – Em perfeitas condições de Habitabilidade;

  Razoável – Habitável com algumas carências;

  Mau – Com condições deficientes mas Habitável;

  Ruína – Edifício Inabitável;

Nota: (4) Carência de Obras; Condições de Habitabilidade - Água, Luz, Saneamento, Salubridade;

- *Perigos potenciais*

  Uso e/ou ocupação inadequadas – Utilização inadequada para o tipo de imóvel em que se encontram instaladas, sendo distintas do uso para que inicialmente tenham sido criadas;

  Alteração nas suas características tipológicas – Imóvel que sofreu intervenções ao nível da sua forma e/ou dimensão, alterando as suas características tipológicas originais;

  Destruição – Imóvel que se encontra em avançado estado de abandono, estando em parte ou no todo em ruína;

  Degradação - Imóvel em que se verifica deterioração de alguns dos seus elementos (edifícios anexos, vãos, coberturas, alvenarias, etc...)

  Adulteração - Imóvel que sofreu intervenções alterando, assim, as suas características Originais (como por exemplo a cobertura, vãos, revestimentos, etc...);

  Alteração/ Descaracterização da envolvente – Imóvel que se encontra integrado em área onde os edifícios que compõem a sua envolvente directa se encontram adulterados, funcionando desta forma como elemento dissonante negativo;

e) *Observações*

As observações constantes no formulário do Património Edificado, resultam de uma descrição sumária de cada imóvel, de acordo com as características verificadas no local. De igual forma, este campo comporta registos históricos, inscrições nos imóveis, descrições e elementos referentes às classificações dos mesmos.

Bases informáticas utilizadas para a sistematização da informação: bases de dados e cartografia;

As bases informáticas utilizadas para o tratamento da informação recolhida passaram pela criação de bases de dados em formato ACCESS, por forma a permitir o tratamento dos dados, de acordo com o anteriormente referido, dando origem às tabelas apresentadas em anexo, e aos formulários de trabalho, onde cada formulário corresponde a um dos imóveis inventariados.

A base cartográfica utilizada, foi cartográfica vectorial, tratada em AutoCAD Map, onde foram identificados todos os imóveis inventariados. Esta base, associada às bases de dados criadas permite a visualização conjunta dos dados estudados, assim como a identificação de qualquer imóvel.

Foram também criadas listagens em base de dados Exel, por forma a permitir o controlo da execução e do tratamento dos dados recolhidos.

A inventariação efectuada foi tratada, em termos cartográficos de duas formas. Uma das formas de tratamento foi através da identificação de acordo com os códigos atribuídos. A outra foi efectuada através da introdução do Identificador Cartográfico, associado a uma simbologia de acordo com a sua categoria. Este último elemento constitui anexo a este plano. (5)

Nota: (5) **P**arte integrante das plantas da Carta patrimonial em anexo: **ANEXO VII**

SECÇÃO III

PATRIMÓNIO ARQUEOLÓGICO

INVENTÁRIO PATRIMONIAL ARQUEOLÓGICO DO CONCELHO DE BARCELOS

- PATRIMÓNIO ARQUEOLÓGICO -

INTRODUÇÃO

A Carta Arqueológica do Concelho de Barcelos surge dentro da perspectivação própria do Plano Director Municipal para o Concelho de Barcelos, mas respondendo a uma necessidade real para a gestão municipal. Na Lei 159/99 de 14 de Janeiro, no seu Artigo 20.º, ponto 2, alínea d), refere-se que é da competência dos órgãos municipais "organizar e manter actualizado um inventário do património cultural, urbanístico e paisagístico existente dentro da área do município".

A elaboração de uma Carta Arqueológica tem por fim acautelar o impacto nocivo da actividade humana sobre os vestígios arqueológicos das diferentes épocas num determinado território, para além de servir a informação e o conhecimento da área em questão. A esta realidade não é alheio o Concelho de Barcelos, aliás dotado de uma riqueza arqueológica excepcional, a qual abarca todos os períodos da ocupação humana neste quadrante da Península Ibérica. Em causa estão os testemunhos das vivências materiais dos homens e mulheres que nos precederam, constituindo uma parte importante de nós e do nosso passado, afinal o nosso património intelectual, quer pela tradição, quer pela história.

A noção de Património relaciona-se directamente com a noção de memória; a diferença é a globalidade dessa memória, já que o Património não é mais do que a memória colectiva de um determinado grupo, mais restrito ou mais amplo, os quais se identificam com determinados elementos cuja raiz lhes é comum. A isto não é alheio o Património Arqueológico, mal grado ser a forma de património mais em risco face às vicissitudes ligadas à modernidade. De entre estes perigos relacionados com o progresso, conta-se a expansão do edificado e do tecido urbano das localidades, a reconversão da mancha agrária em novas formas de cultivo, e o êxodo rural, fenómeno que nos faz perder a informação ligada aos territórios, bem como da micro-toponímia.

Por tudo isto, tornou-se impreterível a organização de uma cartografia que explane a totalidade dos sítios arqueológicos pertencentes ao Concelho de Barcelos, tendo em vista a redacção de um documento que sirva os propósitos administrativos, científicos e de lazer comummente associados à actividade arqueológica, para desse modo suprir uma necessidade cabal ao nível da gestão do território.

Para um levantamento arqueológico consentâneo com os propósitos a que se destina uma cartografia deste tipo, é necessária uma ressalva dos critérios de globalidade, homogeneidade, coerência e relevante interesse patrimonial dos sítios arrolados, tendo em vista não só um cadastro integral dos sítios arqueológicos existentes numa determinada área geográfica, neste caso concreto o Concelho de Barcelos, ao mesmo tempo considerando um determinado período. Para este efeito foram considerados todos os testemunhos materiais do assentamento humano nesta região desde a Pré-História até aos fins do século XVI. Os vestígios correspondentes aos períodos sequentes estão vulgarmente associados ao Património pré e proto-industrial.

Os critérios acima equacionados reportam-se à necessidade de se abarcar todo o território concelhio, sem excepção, outorgando-se os mesmos pressupostos para os vestígios já conhecidos ou entretanto aparecidos, de modo a incluírem-se todos o máximo de vestígios possível.

Mas uma Carta Arqueológica nunca pode ser um documento fechado, antes actualizável, porque para além de se poderem (re)descobrir outros sítios arqueológicos, existe também a possibilidade de se redefinir as áreas de protecção, precisar elementos e informações ou até extinguir sítios que poderão estar descentrados da área a que primeiro foram associados.

Este não foi a primeira tentativa de se elaborar uma cartografia onde se explanasse o rol dos vestígios arqueológicos do Concelho de Barcelos. Para além da inventariação de sítios da Comarca de Barcelos que era efectuada pontualmente no Archeólogo Português, pela mão de Jorge Leite de Vasconcellos e seus colaboradores, pode-se referir sem embargo que o primeiro desses arrolamentos foi tentado de uma forma especial, por Teotónio da Fonseca na obra monográfica O Concelho de Barcelos de Aquém e Além Cávado, edição de finais dos anos 40, onde o autor tentou coligir as informações sobre os vestígios do passado e antiguidades existentes no concelho. Durante a década de 80, na publicação municipal Barcellos Revista (1ª e 2ª Séries), surgiram alguns artigos que engrossavam um Inventário Arqueológico, onde se deram à estampa alguns sítios de interesse arqueológico e etnográfico.

Nos inícios dos anos 90 do século XX começou-se a publicação da Barcelos Património, e logo no primeiro número encetava-se a publicação da Carta Arqueológica do Concelho de Barcelos, por Carlos A. Brochado de Almeida, onde se arrolaram duas dezenas e meia de sítios, com a promessa de continuação. Na linha destes trabalhos efectuou-se o estudo que agora se dá a conhecer, até porque este é o culminar daqueles.

- PATRIMÓNIO ARQUEOLÓGICO -

METODOLOGIA

A Carta Arqueológica que agora se apresenta foi elaborada a partir da metodologia intrínseca à actividade arqueológica, mormente aquela que rege a fase preparatória dos trabalhos de arqueologia e a actividade prospectiva em arqueologia. Obedece este documento, da mesma forma, às regulamentações introduzidas pela legislação em vigor no nosso país, nomeadamente pelo Decreto-Lei n.º 270/99 de 15 de Julho de 1999, que Aprova o Regulamento dos Trabalhos Arqueológicos, a Lei n.º 107/2001 de 8 de Setembro, que estabelece as Bases da Política e do regime de protecção e valorização do Património Cultural, e a Lei 480/98 de 11 de Agosto, relativa ao Ordenamento do Território.

Numa primeira fase arrolou-se toda a bibliografia existente relacionada com o Concelho de Barcelos e a sua realidade arqueológica. A recolha de todos estes elementos permitiu a definição de um plano de investigação, quer laboratorial quer prospectivo, através do cruzamento da informação que se ia recolhendo. Posto isso, houve a necessidade de sistematizar aqueles elementos a partir da constituição de uma base de dados o mais completo possível com informação concernente aos locais assim identificados. Nesta fase do processo de estudo da área muito contribuiu a existência de estudos de síntese directa ou indirectamente relacionados com a área em análise.

Posto isto, empeçaram os trabalhos de campo. O objectivo desta fase do processo tinha como objectivos primeiros a verificação dos dados até então recolhidos, comprovando-se o tipo de vestígio/ assentamento, precisão das cronologias apontadas, definição da área de dispersão dos vestígios e transposição desta para a cartografia base. Para uma leitura integral do sítio, recolheram-se dados complementares ao tipo de assentamento, como a topografia, tipo de ocupação do solo e susceptibilidade de impacto.

Numa fase final procedeu-se à sistematização dos dados recolhidos, incluindo-os numa ficha de sítio elaborada para o efeito. Na elaboração das fichas de sítio aqui apresentadas, foram cruzados elementos presentes no modelo utilizado actualmente pelo Instituto Português de Arqueologia, mormente a sua Ficha de Sítio, nas Fichas de Carta Arqueológica propostas pelo Instituto de Arqueologia da Faculdade de Letras da Universidade do Porto, adaptadas, por seu turno, do modelo da Carte Archeologique de la France. Deste modo sistematizou-se a informação para uma consulta mais facilitada, organizando-se a mesma por grupos:

- Localização administrativa (lugar, freguesia, concelho)

- Localização absoluta (latitude, longitude e altitude)

- Informação referente ao sítio (toponímia envolvente, tipo de sítio, cronologia, estado de conservação, tipo de protecção)

- Caracterização do sítio (descrição)

- Bibliografia

- Elemento gráfico com imagem relativa ao vestígio

Os campos correspondentes à parte gráfica destinam-se a fornecer elementos que complementem a informação. As áreas delimitadas da dispersão dos vestígios pelo terreno poderão nem sempre ser fornecidas. Isto acontece com os locais que apresentam topónimos sem vestígios associados, ou porque se perderam ou porque estão deslocalizados, mas também porque não se conseguiu verificar ou comprovar a existência dos vestígios enunciados. O elemento gráfico que normalmente comporta a fotografia do sítio também poderá não figurar na ficha, pois muitos houve que, face ao seu posicionamento ou as condições do terreno, quer topográfico, quer arbustivo, não permitiram a recolha de uma imagem viável.

No campo da bibliografia faz-se uma menção o mais pormenorizada possível das publicações de carácter científico que se reportam directamente ao sítio e à qualidade dos vestígios. Por seu turno, a descrição do sítio foi tratada de forma sintética e precisa, de forma agilizar-se a consulta das fichas de sítio. Para consultas mais pormenorizadas remetem-se os interessados para a bibliografia indicada.

- PATRIMÓNIO ARQUEOLÓGICO -

PROPOSTAS

Uma Carta Arqueológica não serve apenas a síntese e a geo-referenciação do Património Arqueológico, pois através do cruzamento de uma interessante multiplicidade de informações, permite a organização de propostas que reforçam o esforço de salvaguarda, protecção e promoção do Património. Essas propostas poderão abarcar não só a protecção dos sítios em perigo ou apenas dos que gozam de importância cultural acrescida, pela singularidade e qualidade de determinados sítios ou conjunto de sítios, ou até a protecção por classificação de todos os sítios inventariados.

Após uma leitura cuidada da cartografia e do inventário final presentes no estudo apresentado, propõe-se, em primeiro lugar, a classificação como Património Municipal de todos os vestígios inventariados, situação possível segundo o que se infere do postulado no artigo 20.º, ponto 2, alíneas b) e c) da Lei 159/99 de 15 de Setembro, desde que não gozem dos regimes de Protecção de Monumento Nacional, Imóvel de Interesse Público, Monumento de Interesse Público e Imóvel em Vias de Classificação. De fora da proposta de classificação ficam apenas os locais onde não se observam vestígios arqueológicos, ou porque a sugestão foi apenas fornecida pela toponímia, que o sítio seja considerado achado fortuito ou que o grau de destruição observado seja absoluto.

Propõe-se, portanto, a definição de três graus de protecção aos vestígios arqueológicos, de modo a acautelarem-se impactos nocivos aos referidos sítios arqueológicos, bem como a definição mais concreta dos sítios em questão e adopção dos mecanismos de salvaguarda mais coerentes com a situação do supradito vestígio.

Um primeiro nível comporta todos os sítios definidos como Tipo A (Monumentos Nacionais, e Imóveis de Interesse Público) e do Tipo B (Imóveis em Vias de Classificação). Para estes locais é obrigatória a utilização dos mecanismos de salvaguarda previstos na legislação em vigor, isto é, carecem de parecer obrigatório e vinculativo do Instituto Português do Património Arquitectónico.

Um segundo nível comporta os sítios inventariados mas não classificados, os quais deverão ser classificados como Património Municipal. Qualquer tipo de licenciamento de obras ou intervenções que colidam com as áreas definidas como zona de impacto aos sítios em questão carecem de parecer favorável da equipa técnica da área do Património e Arqueologia da Câmara Municipal de Barcelos.

O terceiro nível compreende os sítios considerados como achados fortuitos ou prevalência toponímica em detrimento da ocorrência de vestígios arqueológicos, pelo que não se aplicam pareceres por ocasião do licenciamento, ainda que as obras possam ser pontualmente acompanhadas pela equipa técnica da área do Património e Arqueologia da Câmara Municipal de Barcelos, no sentido de se efectuarem registos que sirvam a actualização da informação.

Em qualquer altura todos os vestígios não classificados poderão ser desvinculados à Carta Arqueológica na existência de indícios que permitam um reforço das medidas de salvaguarda ou, pelo contrário, não se verifiquem as condições perspectivadas inicialmente acerca da qualidade dos vestígios.

Uma segunda proposta incide na criação de áreas alargadas de protecção. Existem sítios ou conjuntos de sítios cuja protecção só faz sentido ou fica reforçada num sentido de conjunto. A qualidade, a singularidade, a contemporaneidade, o registo histórico de certos sítios arqueológicos ganham uma maior força quando perspectivados em conjunto.

A primeira zona de protecção alargada compreende o território englobado na linha imaginária que dista 50 metros ao redor do traçado da muralha medieval de Barcelos, cuja denominação seria o Núcleo Medieval de Barcelos. Esta zona de protecção não é nova, visto que a Portaria de 11 de Janeiro de 1954, emanada pelo Ministério da Educação Nacional no Diário do Governo – 2ª Série, definiu um "perímetro de protecção da igreja matriz, Paço dos Duques de Bragança, Palácio-Solar dos Pinheiros e Ponte sobre o Cávado, em Barcelos". A proposta de alargamento para esta zona em direcção ao nascente a ao norte baseia-se na questão de existir uma descontinuidade da protecção ao edificado do Centro Histórico de Barcelos, mormente do seu Núcleo Medieval, visto verificar-se uma malha densa de património classificado do Tipo A na envolvente à Igreja Matriz de Barcelos, para depois ser recuperada em torno do Templo do Senhor da Cruz e Torre do Cimo de Vila.

Face a esta proposta de alargamento, o Núcleo Medieval de Barcelos seria abrangido por um grau de protecção de que actualmente não dispõe, para além de conferir maior homogeneidade e coerência das práticas construtivas quer ao nível público, quer ao privado.

A segunda zona de protecção apontada contempla a riqueza arqueológica ímpar do Monte de Arefe (Aguiar/ Durrães/ Fragoso/ Quintiães/ Tregosa), pois é uma área com vestígios da ocupação humana desde o Paleolítico Inferir até à Baixa Idade Média, passando pelas Idade do Bronze e Ferro, bem como a Romanização e Alta Idade Média. Se os vestígios são de diferente época, a concentração dos mesmos num território não muito extenso, abrem espaço a uma proposta de classificação por qualidade do local e da qualidade dos vestígios. A área proposta abarca todo o Monte de Arefe distribuído pelas freguesias de Aguiar, Durrães, Fragoso, Quintiães e Tregosa, cujo limite nascente, poente e norte seria definido pela linha isométrica dos 150 metros, e pelo sul pelas linhas de água que descem desde o alto de Arefe, quer para o Ribeiro do Cornico (Durrães), quer para a ribeira da Presa (Fragoso).

Por fim, uma das evidências que ressalta da leitura desta cartografia é a alta propensão para as igrejas paroquiais e envolventes às mesmas apresentarem vestígios arqueológicos. Como actualmente se vive uma fase de intensa de renovação patrimonial levada a cabo pelas diferentes comissões paroquiais existentes no concelho de Barcelos, nos templos, nas capelas e nas casas paroquiais, bem como a construção de equipamentos sociais na envolvente daqueles, é importante que as mesmas comissões sejam alertadas para os danos que estas intervenções poderão acarretar. O mesmo se passa com as Juntas de Freguesia e com os equipamentos e renovações patrimoniais que possam levar a cabo na envolvente das igrejas e capelas que possam ter sob a sua tutela.

ANEXOS

ANEXOS I
UNIDADES TERRITORIAIS
CÓDIGOS DE FREGUESIA

UT - UNIDADES TERRITORIAIS
CÓDIGOS DAS UT - UNIADADES TERRITORIAIS

UT 1		
1	**AN**	Abade de Neiva
8	**AO**	Alvelos
11	**AZ**	Arcozelo
15	**BI**	Barcelinhos
16	**BC**	Barcelos
24	**CVL**	Carvalhal
42	**GA**	Gamil
54	**MD**	Midões
70	**REG**	Rio Côvo Sta. Eugénia
78	**TSV**	Tamel S. Veríssimo
81	VZ	Várzea - S. Bento
83	**VB**	Vila Boa - S. João
85	**VFM**	Vila Frescaínha S. Martinho
86	**VFP**	Vila Frescaínha S. Pedro
UT 2		
6	**AU**	Aldreu
39	**FR**	Fragoso
61	**PM**	Palme
79	**TR**	Tregosa
33	**DU**	Durrães
UT 3		
2	**AB**	Aborim
4	**AG**	Aguiar
14	**BL**	Balugães
22	**CA**	Carapeços
21	**CP**	Campo - Salvador
28	**CS**	Cossourado
68	**QT**	Quintiães
74	**SI**	Silva
76	**TSL**	Tamel Stª. Leocádia
77	**TSF**	Tamel S. Fins
89	**VM**	Vilar do Monte
UT 4		
7	**AL**	Alheira
9	**ASM**	Alvito São Martinho
10	**ASP**	Alvito São Pedro
30	**CT**	Couto
47	**IN**	Igreja Nova
49	**LI**	Lijó
62	**PQ**	Panque
72	**RO**	Roriz
UT 5		
12	**AS**	Areias de São Vicente
40	**GSM**	Galegos Sta. Maria
41	**GSMA**	Galegos São. Martinho
48	**LA**	Lama
51	**MA**	Manhente
60	**OL**	Oliveira
80	**UC**	Ucha - S. Romão
UT 6		
31	**CX**	Creixomil
36	**FT**	Feitos
52	**MZ**	Mariz
66	**PL**	Perelhal
84	**VC**	Vila Cova
UT 7		
17	**BQ**	Barqueiros
32	**CR**	Cristelo
35	**FA**	Faria
38	**FO**	Fornelos
43	**GI**	Gilmonde
55	**ML**	Milhazes
63	**PD**	Paradela
87	**VS**	Vila Seca
88	**VF**	Vilar de Figos
UT 8		
25	**CVA**	Carvalhas
26	**CV**	Chavão
27	**CH**	Chorente
29	**CO**	Courel
44	**GO**	Goios
46	**GR**	Gueral
50	**MAC**	Macieira de Rates
59	**NE**	Negreiros
64	**PF**	Pedra Furada
65	**PR**	Pereira
69	**RE**	Remelhe
UT 9		
18	**BSE**	Bastuço Santo Estevão
19	**BSJ**	Bastuço Santo João
20	**CB**	Cambeses
23	**CSM**	Carreira - S.Miguel
37	**FC**	Fonte Coberta
45	**GM**	Grimancelos
56	**MTS**	Minhotães
57	**MF**	Monte Fralães
58	**MO**	Moure
71	**RLE**	Rio Côvo Sta. Eulália
73	**SE**	Sequeade
75	**SIV**	Silveiros
82	**VT**	Viatodos
UT 10		
3	**AD**	Adães
5	**AI**	Airó
13	**AV**	Areias de Vilar
34	**EN**	Encourados
53	**MT**	Martim
67	**PO**	Pousa

CÓDIGOS DE FREGUESIA

1	**AN**	Abade de Neiva
2	**AB**	Aborim
3	**AD**	Adães
4	**AG**	Aguiar
5	**AI**	Airó
6	**AU**	Aldreu
7	**AL**	Alheira
8	**AO**	Alvelos
9	**ASM**	Alvito São Martinho
10	**ASP**	Alvito São Pedro
11	**AZ**	Arcozelo
12	**AS**	Areias de São Vicente
13	**AV**	Areias de Vilar
14	**BL**	Balugães
15	**BI**	Barcelinhos
16	**BC**	Barcelos
17	**BQ**	Barqueiros
18	**BSE**	Bastuço Santo Estevão
19	**BSJ**	Bastuço Santo João
20	**CB**	Cambeses
21	**CP**	Campo - Salvador
22	**CA**	Carapeços
23	**CSM**	Carreira - S.Miguel
24	**CVL**	Carvalhal
25	**CVA**	Carvalhas
26	**CV**	Chavão
27	**CH**	Chorente
28	**CS**	Cossourado
29	**CO**	Courel
30	**CT**	Couto
31	**CX**	Creixomil
32	**CR**	Cristelo
33	**DU**	Durrães
34	**EN**	Encourados
35	**FA**	Faria
36	**FT**	Feitos
37	**FC**	Fonte Coberta
38	**FO**	Fornelos
39	**FR**	Fragoso
40	**GSM**	Galegos Sta. Maria
41	**GSMA**	Galegos São. Martinho
42	**GA**	Gamil
43	**GI**	Gilmonde
44	**GO**	Goios
45	**GM**	Grimancelos
46	**GR**	Gueral
47	**IN**	Igreja Nova
48	**LA**	Lama
49	**LI**	Lijó
50	**MAC**	Macieira de Rates
51	**MA**	Manhente
52	**MZ**	Mariz
53	**MT**	Martim
54	**MD**	Midões
55	**ML**	Milhazes
56	**MTS**	Minhotães
57	**MF**	Monte Fralães
58	**MO**	Moure
59	**NE**	Negreiros
60	**OL**	Oliveira
61	**PM**	Palme
62	**PQ**	Panque
63	**PD**	Paradela
64	**PF**	Pedra Furada
65	**PR**	Pereira
66	**PL**	Perelhal
67	**PO**	Pousa
68	**QT**	Quintiães
69	**RE**	Remelhe
70	**REG**	Rio Côvo Sta. Eugénia
71	**RLE**	Rio Côvo Sta. Eulália
72	**RO**	Roriz
73	**SE**	Sequeade
74	**SI**	Silva
75	**SIV**	Silveiros
76	**TSL**	Tamel Stª. Leocádia
77	**TSF**	Tamel S. Fins
78	**TSV**	Tamel S. Veríssimo
79	**TR**	Tregosa
80	**UC**	Ucha - S. Romão
81	**VZ**	Várzea - S. Bento
82	**VT**	Viatodos
83	**VB**	Vila Boa - S. João
84	**VC**	Vila Cova
85	**VFM**	Vila Frescaínha S. Martinho
86	**VFP**	Vila Frescaínha S. Pedro
87	**VS**	Vila Seca
88	**VF**	Vilar de Figos
89	**VM**	Vilar do Monte

ANEXOS II

INSTRUMENTOS REGULAMENTARES - REFERÊNCIAS APLICÁVEIS

- ANEXOS II -

INSTRUMENTOS REGULAMENTARES - REFERÊNCIAS APLICÁVEIS

- ***Lei nº 107/2001 de 8 de Setembro*** - Estabelece as bases da política e do regime de protecção e valorização do património cultural
- ***Decreto-Lei nº 309/2009, de 23 de Setembro*** – Define o procedimento de classificação de bens culturais imóveis, o regime das zonas de protecção e o estabelecimento das regras para a elaboração do plano de pormenor de salvaguarda.
- ***Decreto-Lei nº 380/99, de 22 de Setembro***, na sua redacção actual - Estabelece o regime jurídico dos instrumentos de gestão territorial;
- ***Decreto-Lei nº 270/99 15 de* Julho,** na sua redacção actual - Normas a observar na realização dos trabalhos arqueológicos;
- ***Lei nº 48/98 de 11 de Agosto*** - Estabelece as bases da política de ordenamento do território e de urbanismo;
- ***Decreto-Lei nº 205/88 16 de Junho –*** Acomete para os arquitectos a exclusiva responsabilidade de subscrever os projectos de arquitectura de intervenções em realizadas em bens imóveis classificados ou em vias de classificação e das respectivas zonas especiais de protecção;
- ***Portaria nº80/85, de 7 de Fevereiro*** – Aprova o Regulamento do Conselho Consultivo do Instituto Português do Património Cultural;
- ***Dec. Lei nº116-B/76, de 9 de Fevereiro*** – Determina que os proprietários de imóveis classificados são obrigados a realizar obras de conservação;
- ***Dec. Lei nº20985, de 7 de Março de 1932*** – Estabelece Zonas de Protecção dos Imóveis Classificados como monumentos nacionais e imóveis de interesse público;

- **Cartas e Convenções Internacionais sobre Património**
  http://www.igespar.pt/pt/patrimonio/legislacaosobrepatrimonio/
- **Convenção para a Salvaguarda do Património Arquitectónico da Europa** – Resolução da Assembleia da República n.º 5/91, de 23 de Janeiro.
- ***Carta Europeia do Ordenamento do Território*** – Aprovada em Conselho da Europa em 20 Maio 1983;
- **Carta Europeia do Património Arquitectónico**, Amsterdão, Outubro de 1975;

ANEXOS III
CONSULTAS E PESQUISAS PATRIMÓNIO ARQUITECTÓNICO

- ANEXOS III –

CONSULTAS E PESQUISAS PATRIMÓNIO ARQUITECTÓNICO

BIBLIOGRAFIA (DOCUMENTAÇÃO) CONSULTADA

- "Dicionário Ilustrado de Belas-Artes" – Luis Manuel Teixeira – Editorial Presença
- "Património Edificado – Novas Tecnologias. Inventários" – co-edição Instituto Açoriano de Cultura e do – Instituto Português do Património Arquitectónico e Arqueológico com patrocínio da Direcção Regional de Ciências e Tecnologia/ PRODESA – Angra do Heroísmo, 2002
- "Imóveis Classificados" – Instituto Português do Património Cultural – Lisboa 1986
- "Casas Portuguesas – Alguns apontamentos sobre o arquitectar das casas simples" – Raul Lino da Academia Nacional de Belas Artes – Edição Valentim de Carvalho – Lisboa 1933
- "Arquitectura Popular em Portugal" – Associação dos Arquitectos Portugueses – Lisboa 1988 – Volume I
- "Arquitectura Tradicional Portuguesa – Portugal de Perto" – Ernesto Veiga de Oliveira e Fernando Galhano – Publicações D. Quixote – Lisboa 1992
- "Solares Portugueses – Introdução ao Estudo da Casa Nobre" – Carlos Azevedo – 1988
- "Palácios e Casas Senhoriais do Minho" – Anne Stoop – Civilização Editora – 1993
- "Património Arquitectónico e Arqueológico Classificado" – Instituto Português do Património Arquitectónico e Arqueológico – Lisboa 1993 – Volume I
- "Casas Nobres de Portugal" – Marcus Binney – DIFEL – Difusão Editorial, Lda – Lisboa 1987
- "Plano Director Municipal - Programa Base" – Câmara Municipal de Oeiras – Junho de 1997

CONSULTAS INTERNET

- www.culturanorte.pt
- www.igespar.pt
- www.patrimoniocultural.pt/
- www.ippar.pt
- www.monumentos.pt

ANEXOS IV
BIBLIOGRAFIA PATRIMÓNIO ARQUEOLÓGICO

- ANEXOS IV -

BIBLIOGRAFIA PATRIMÓNIO ARQUEOLÓGICO

- ABREU, Alberto Antunes de, "Vila Cova: a Terra e o Homem", Barcellos Revista, 3 (1), Barcelos, 1986, p. 327-484
- ALARCÃO, Jorge de, Roman Portugal, Warminster, 1988
- ALMEIDA, Carlos Alberto Brochado de, "Via Veteris – Antiga Estrada Romana?", Actas do Seminário de Arqueologia do Noroeste Peninsular, III, Guimarães, 1980, p. 167
- ALMEIDA, Carlos Alberto Brochado de, "Uma Escultura Antropomórfica da Citânia de Roriz (Barcelos)", Cuadernos de Estudios Gallegos, 32 (92-97), Santiago de Compostela, 1981, p. 467-474
- ALMEIDA, Carlos Alberto Brochado de, "A Cabeça do Guerreiro Galaico da Citânia de Roriz-Oliveira", Barcelos Revista, 1 (2), 1983, p. 81-90
- ALMEIDA, Carlos Alberto Brochado de, "Inventário Arqueológico - Uma Viagem ao Passado Arqueológico de Balugães", Barcelos Revista, 2ª Série, 1, Barcelos, 1990, p. 131-146
- ALMEIDA, Carlos Alberto Brochado de, "As Origens Pré-Dinásticas de Barcelos", Avenida do Minho, 3, Barcelos, 1991, p. 129-139
- ALMEIDA, Carlos Alberto Brochado de, "O Aro Megalítico do Planalto da Figueiró – Vilar (Palme - Feitos)", Barcelos Património, 1, Barcelos, 1993, p. 19-32
- ALMEIDA, Carlos Alberto Brochado de, "Carta Arqueológica do Concelho de Barcelos", Barcelos Património, 1, Barcelos, 1993, p. 55-98
- ALMEIDA, Carlos Alberto Brochado de, "Povoamento Romano do Litoral Minhoto Entre o Cávado e o Minho", Barcelos Património, 5, Barcelos, 1997
- ALMEIDA, Carlos Alberto Brochado de, "Carlos A. Ferreira de Almeida em Santa Eulália de Rio Covo, Concelho de Barcelos", In Memoriam Carlos Alberto Ferreira de Almeida, Porto, FLUP, 1999, p. 33-41
- ALMEIDA, Carlos Alberto Brochado de, "Problemáticas do Povoamento Proto-Histórico no Câmbio da Era no Concelho de Barcelos", Barcelos Terra Condal - Congresso, I, Barcelos, 1999, p. 149-162
- ALMEIDA, Carlos Alberto Brochado de, Relatório de Salvamento Arqueológico - Igreja Velha de Negreiros, Barcelos, 2004
- ALMEIDA, Carlos Alberto Brochado de; BAPTISTA, António José, "Inventário Arqueológico - O Castro de S. Simão de Cossourado", Barcelos Revista, 2 (1), Barcelos, 1984, p. 99-110
- ALMEIDA, Carlos Alberto Brochado de; MATOS, Sebastião, S. Tiago nos Caminhos de Barcelos, (Policopiado), Barcelos, 1999
- ALMEIDA, Carlos Alberto Brochado de; MILHAZES, Maria Cláudia; ANTUNES, João M. Viana, Catálogo do Museu Arqueológico de Barcelos, Barcelos, 1991
- ALMEIDA, Carlos A. Brochado de; SOEIRO, Maria Teresa C. M., "Sondagens nos Castros de Abade de Neiva e Roriz", Actas do Seminário de Arqueologia do Noroeste Peninsular, II, Guimarães, 1980, p. 29-36
- ALMEIDA, Carlos Alberto Ferreira de, Vias Medievais de Entre-Douro-E-Minho, Policopiado, FLUP, Porto, 1969
- ALMEIDA, Carlos Alberto Ferreira de, "Ainda o Documento XIII dos Diplomata et Chartae", Revista da Faculdade de Letras da Universidade do Porto - Série História, I, Porto, 1970, p. 99-101
- ALMEIDA, Carlos Alberto Ferreira de, "Notas Sobre a Alta Idade Média no Noroeste de Portugal", Revista da Faculdade de Letras – Série de História, III, Porto, FLUP, 1972, p. 113-139
- ALMEIDA, Carlos Alberto Ferreira de, "Achados Arqueológicos de Martim (Barcelos)", Revista da Faculdade de Letras – Série História, III, Porto, 1972, p. 319-335

- ALMEIDA, Carlos Alberto Ferreira de, "O Monumento com Forno de Sanfins e as Escavações de 1973", Actas do Congresso Nacional de Arqueologia, I, 1974, p. 149-172
- ALMEIDA, Carlos Alberto Ferreira de, "A Cerâmica Castreja", Separata da Revista de Guimarães, LXXXIV, Guimarães, 1975, p. 3-51
- ALMEIDA, Carlos Alberto Ferreira de, Arquitectura Românica de Entre-Douro-E-Minho, Vol. II, FLUP, Porto, 1978
- ALMEIDA, Carlos Alberto Ferreira de, Castelologia Medieval do Entre-Douro-E-Minho. Das Origens a 1220, FLUP, Porto, 1978
- ALMEIDA, Carlos Alberto Ferreira de, "A Propósito de "Galicia Sueva" de Casimiro Torres", Separata de Gallaecia, Coruña, 5, Universidad de Santiago de Compostela, 1980, p. 305-313
- ALMEIDA, Carlos Alberto Ferreira de, "Um Antigo Silo de Cossourado - Barcelos", Arqueologia, 6, Porto, GEAP, 1982, p. 152-154
- ALMEIDA, Carlos Alberto Ferreira de, A Arte da Alta Idade Média, História da Arte em Portugal, vol. II, Alfa, Lisboa, 1986
- ALMEIDA, Carlos Alberto Ferreira de, O Românico, História da Arte em Portugal, vol. III, Alfa, Lisboa, 1986
- ALMEIDA, Carlos Alberto Ferreira de, Barcelos, Col. Cidades e Vilas de Portugal, 9, Presença, Lisboa, 1990
- ALMEIDA, D. Fernando de, "A Arte Visigótica em Portugal", O Arqueólogo Português, Nova Série, Vol. IV, Lisboa, 1964
- AMÂNDIO, Bernardino, Lagoa Negra – Subsídios para a sua História, Coimbra, 1956
- ANTUNES, João M. Viana, "Carta Patrimonial de Barcelos", Barcelos Património, 1, Barcelos, 1993, p. 99-119
- ARAÚJO, António Veiga de, Barqueiros – Retalhos da Sua História, Barqueiros/ Barcelos, 2001
- ARGOTE, Jerónimo Contador de, Memórias para a História Eclesiástica do Arcebispado de Braga, tomo II, Lisboa, 1732
- AZEVEDO, Pedro de, "Extractos Archeológicos das "Memórias Paroquiais de 1758"", O Archeologo Portuguez, II, 1896, p. 262; III, 1897, p. 234-235; IV, 1898, p. 318
- BARROCA, Mário Jorge, "Um templo Pré-Românico - A Igreja Velha de Mondim (Panque, Barcelos)", Separata da Revista da Faculdade de Letras, II Série, Vol. III, Porto, 1986, pp. 277-288
- BARROCA, Mário Jorge; LOPES, Francisco A.; MORAIS, A. J. Cardoso, "Estações e Monumentos: O Mosteiro do Banho – Vila Cova (Barcelos)", Arqueologia, 5, Porto, GEAP, 1982, p. 76-79
- BARROCA, Mário Jorge, Necrópoles e Sepulturas Medievais de Entre-Douro-E-Minho (Séc. V a XV), FLUP, Porto, 1987
- BARROCA, Mário Jorge, Inscrições Medievais Portuguesas, Policopiado, FLUP, Porto, 1995
- BARROCA, Mário Jorge, "O Paço Condal de Barcelos e a Arquitectura Senhorial Portuguesa de Quatrocentos", Barcelos Terra Condal - Comemorações, Barcelos, 1998, pp. 63-90
- BARROCA, Mário Jorge, "Castelos Românicos Portugueses (Séculos XII e XIII)", Românico em Portugal e Galiza, FPBM-FCG, 2001, p.
- BASTOS, Carlos, "Abade de Neiva", Terras Barcelenses, 1, Barcelos, 1988
- BELLINO, Albano, "Cidades Mortas", O Archeologo Portuguez, XIV, Lisboa, 1909, p. 25
- BETTENCOURT, Ana M. S., "Estações da Idade do Bronze e Inícios da Idade do Ferro da Bacia do Cávado (Norte de Portugal)", Cadernos de Arqueologia - Monografias, 11, ICSUM, Braga, 2000

- Boletim da DGEMN, nº 90
- BROCHADO, Cláudio Roberto Laranjeira, Povoamento Tardo-Romano e Altimedieval na Bacia Terminal do Rio Lima, (Policopiado), Porto, FLUP, 2004
- CALO LOURIDO, Francisco, A Plástica da Cultura Castrexa Galego-Portuguesa, FPBMCF, La Coruña, 1994
- CAPELA, José Viriato; BORRALHEIRO, Rogério, Barcelos nas Memórias Paroquiais de 1758, Barcelos, 1998
- CARDOZO, Mário, "A Última Descoberta Arqueológica na Citânia de Briteiros e a Interpretação da Pedra Formosa", Revista de Guimarães, 41 (1-2), Guimarães, 1931, p. 46-52
- CARDOZO, Mário, "Mais Uma Achega para o Estudo da Joalharia Pré-Histórica Portuguesa", Boletim do Grupo Alcaides de Faria, 2 (2), Barcelos, 1949, p. 17-24
- CARDOZO, Mário, "Monumentos Arqueológicos da Sociedade Martins Sarmento", Revista de Guimarães, LXI, Guimarães, 1951, p. 5-28 e 78-79
- CARDOZO, Mário, "Notícia de Uma Jóia Antiga Adquirida pelo Museu Martins Sarmento", Revista de Guimarães, LXVII, Guimarães, 1957, p. 179-184
- CARDOZO, Mário, Catálogo do Museu de Arqueologia da Sociedade Martins Sarmento, Guimarães, 1972
- CARDOZO, Mário, Breves Considerações sobre a Escultura Primitiva da Lusitânia Pré e Proto-Histórica, Cuadernos de Estudios Galegos, XXVIII, Santiago de Compostela, 1973, p.153-160
- CENTENO, Rui Manuel Sobral, Um Tesouro de Aurei no Norte de Portugal, Porto, 1978, p. 25
- CENTENO, Rui Manuel Sobral, Circulação Monetária no Noroeste da Hispânia até 192, Porto, 1987, p. 70
- COIMBRA, Fernando Augusto, "The Swastica in Rock Art in the North-West of the Iberian Peninsula: Proposal of Interpretation", International Rock Art Congress, Pinerolo, 1999
- COSTA, Abel Gomes da et Alii, "Sondagens Arqueológicas no Concelho de Barcelos – Abade de Neiva, Faria e Roriz", Actas do Seminário de Arqueologia do Noroeste Peninsular, II, Guimarães, 1980, p. 5-28
- COSTA, Avelino Jesus da, "O Bispo D. Pedro e a Organização da Diocese de Braga - II", Separata de Biblos, XXXIV, Coimbra, FLUC, 1959, p. 1-661
- COSTA, Pe. Carvalho da, Chorographia Portugueza, 2º. Ed., Braga, 1888
- CUNHA, Arlindo R. da, "Duas Moedas do Monte da Saia", Diário do Minho, 19-9-1959
- CUNHA, Rui M. Cavalheiro da, "O Facho de Abade do Neiva - Notas para a Sua História", Barcelos Património, Barcelos, 1993, p. 41-54
- FARIA, Abílio Mariz de, "A Capela e o Culto de Nossa Senhora da Ponte", Barcelos Património, 3, Barcelos, 1995, p. 35-68
- FARIA, Abílio Mariz de, "Capela de S. Brás: Seu Culto e Romaria", Barcelos Património, 4, Barcelos, 1996, p. 39-55
- FERNANDES, A. de Almeida, "Toponímia Vianense", Cadernos Vianenses, IV, Viana do Castelo, 1980, p. 267-268
- FERREIRA, José, "Do Monte D" Assaia ao Rio Este", Barcellos Revista, 2 (2), Barcelos, 1985, p. 37-54
- FIGUEIREDO, Mesquita de, "Informações Arqueológicas", O Archeologo Portuguez, 3, Lisboa, 1897, p. 219-283
- FLORES, Joaquim António de Moura, "O Paço dos Condes de Barcelos", Barcelos Património, 4, Barcelos, 1996, p. 7-38
- FONSECA, Teotónio da, O Concelho de Barcelos de Aquém e Além Cávado, Barcelos, 1948

- FORTES, José, "Thesouro de Viatodos da Idade do Bronze", Portugália, II, Porto, 1905, p. 110-111
- FRANÇA, J. Camarate, "Achados Paleolíticos da Região de Barcelos", Boletim do Grupo Alcaides de Faria, 2 (2), Barcelos, 1949, p. 5-10
- GARCÍA MARTINEZ, Sonia Maria, "La Epigrafía Romana en el Concelho de Barcelos", Barcelos Património, 4, Barcelos, 1996, p. 85-95
- GARCIA Y BELLIDO, A., Esculturas Romanas de España y Portugal, Madrid, 1942
- GUERRA, L. Figueiredo da, "Límia ou Brutóbriga", O Archeologo Portuguez, 5, Lisboa, 1900, p. 2-7
- JORGE, Susana Oliveira, "Aspectos da Evolução Pré-Histórica do Norte de Portugal durante o III e o II Milénios a. C.", Portugalia, Nova Série, IV-V, Porto, IAFLUP, 1983-1984, p. 98-109
- JORGE, Susana Oliveira, Povoados da Pré-história Recente na Região de Chaves - V.ª P.ª de Aguiar, I-b, Porto, 1986
- LEAL, Pinho, Portugal Antigo e Moderno, Lisboa, 1874-1886
- Liber Fidei Sanctae Ecclesiae Bracharensis, Documentos 837 (1178)
- LÓPEZ CUEVILLAS, La Civilización Céltica en Galicia, Santiago de Compostela, 1953
- MACIEL, Manuel Justino Pinheiro, "Para uma Visão Histórica do Vale do Neiva", Rio Neiva - Monografia, Porto, p. 105-139
- MACIEL, Manuel Justino Pinheiro, "Pontes Medievais no Vale do Neiva", Vale do Neiva - Subsídios Monográficos, Barcelos, 1982, p. 605-631
- MACIEL, Tarcísio Daniel Pinheiro, O Povoamento Proto-Histórico do Vale do Neiva, Dissertação de Mestrado Apresentada à FLUP, Porto, 1997
- MAIA, Maria Garcia Pereira, "Uma Imitação em Cerâmica Comum de um Prato em Sigillata Hispânica", Setúbal Arqueológica, IV, Setúbal, 1978, p. 211.
- MARQUES, José, "D. Diogo de Sousa Salvou a Colegiada de Barcelos", Barcellos Revista, 1 (2), Barcelos, 1984, p. 3-24
- MARQUES, José, "A extinção do Convento de Manhente", Barcellos Revista, 2 (2), Barcelos, 1985, p. 5-24
- MARTINS, Manuela, O Povoamento Proto-Histórico e a Romanização da Bacia do Curso Médio do Cávado, Braga, 1990
- MATOS, Sebastião, "Areias de Vilar - Das Suas Origens", Barcellos Revista, 2ª Série, 2 (2), Barcelos, 1985, p. 25-36
- MILHAZES, Maria Cláudia; SOUSA, Maria José Carvalho; PINTO, Paulo Jorge da Costa, "Ara Romana de S. Martinho de Alvito", Barcelos Património, 1, Barcelos, 1993, p. 33-40
- NEVES, Leandro Quintas, "Os Castros do Norte de Portugal", Lucerna, 4, Porto, 1965, p. 172-180
- PAÇO, Afonso do; QUESADO, A. P., "Digressões Arqueológicas pelo Alto Minho", Arquivo do Alto Minho, 6 (1), Viana do Castelo, 1956, p. 80-90
- PAÇO, Afonso do; QUESADO, A. P., "Digressões Arqueológicas pelo Alto Minho", Arquivo do Alto Minho, 6 (2), Viana do Castelo, 1956, p. 168-179
- PEREIRA, Alcino da Cunha, A Igreja de Carapeços, Braga, 1987
- Portugalia Monumenta Historica - Diplomata et Chartae, Documentos 254 (1024); 488 (1070);
- QUEIROGA, Francisco M. V. Reimão, War and Castros, Oxford, 1992
- RAMOS, Maria Teresa Calheiros Figueiredo de Oliveira, "A Igreja Manuelina de Vilar de Frades (Do Arquitecto, dos Cronistas e do Monumento)", Revista de Ciências Históricas, V, Porto, Universidade Portucalense, 1990, pp. 91-121

- REAL, Manuel Luis; FERNANDES, Isabel Maria; TAVARES, Rui; e SÁ, Pedro, "As Covas Eremíticas de Sabariz (Vila Fria - Viana do Castelo)", Mínia, Braga, 6, 1982, p. 5-25
- ROSÁRIO, A. do, Falam os Documentos, 2ª Edição, Braga, 1975
- SANTOS, Luciano dos; ROUX, P. le; TRANOY, A., "Inscrições Romanas do Museu Pio XII em Braga", Bracara Augusta, XXXIII, 1983, p.183-205
- SARMENTO, Martins, Relatório da Expedição da Sociedade de Geografia à Serra da Estrella, Lisboa, 1883
- SARMENTO, Martins, "Relatório da Secção de Arqueologia - Expedição Científica à Serra da Estrela em 1881", Dispersos, Coimbra, 1933, p. 139
- SARMENTO, Martins, "Materiais para a Arqueologia da Comarca de Barcelos", Dispersos, Coimbra, 1933, p. 153-164
- SARMENTO, F. Martins, "Os Inéditos de Martins Sarmento", Revista de Guimarães, LVXXX, Guimarães, 1970, p. 5-72
- SILVA, Armando Coelho Ferreira da, "Cistas da Idade do Bronze", Arquivo do Alto Minho, 26, Viana do Castelo, 1982, p. 49-61
- SILVA, Armando Coelho Ferreira da, "A Idade dos Metais em Portugal", História de Portugal, I, 1983
- SILVA, Armando Coelho Ferreira da, A Cultura Castreja no Noroeste de Portugal, Paços de Ferreira, 1986
- SILVA, Armando Coelho Ferreira da; LOPES, António Baptista; e MACIEL, Tarcísio Pinheiro, "A Necrópole do Bronze Inicial da Chã de Arefe, Durrães (Barcelos), Arquivo do Alto Minho, XXVI, Viana do Castelo, 1981, p. 49-61
- SILVA, Armando Coelho Ferreira da; LOPES, António Baptista; e MACIEL, Tarcísio Pinheiro, "Notícias da Actividade Cultural: A Necrópole do Bronze Inicial de Chã de Arefe (Durrães – Barcelos). Primeira Notícia", III Seminário de Arqueologia do Noroeste Peninsular, Revista de Guimarães, XCIV, Guimarães, 1984, p. 425-429
- SOEIRO, Teresa, "Esconderijo de Sequeade (Barcelos)", Arqueologia, 5, GEAP, Porto, 1982, p. 62-67
- SOEIRO, Teresa, "Inventário Arqueológico - O Outeiro do Castro (Airó - Barcelos)", Barcellos Revista, 1 (2), Barcelos, 1983, p. 67-80
- TEIXEIRA, Carlos, MEDEIROS, A,. Cândido, Carta Geológica de Portugal – Notícia Explicativa da Folha 5-C – Barcelos, Direcção Geral de Minas e Serviços Geológicos, Lisboa, 1969
- TRANOY, A., La Galice Romaine. Recherches sur le Nord-Ouest de la Péninsule Ibérique dnas l"Antiquité, Paris, 1981
- TRANOY, A., "Énigmes Épigraphiques et Nouveaux Cultes Indigènes dans le Conventus de Braga", *Revista de Guimarães*, XCIV, Guimarães,1984, p. 443-453
- TRIGUEIROS, António Júlio Limpo ; FREITAS, Eugénio Andrea da Cunha e; LACERDA, Maria da Conceição Cardoso Pereira de, Barcelos Histórico Monumental e Artístico, APPCDM, Braga, 1998
- VALE; Clara Pimenta do, "O Paço do Conde de Barcelos", Barcelos Revista, 2ª Série, 2, Barcelos, 1991, p. 111-140
- VASCONCELOS, J. Leite de, "Achado Arqueológico Destruido", O Archeologo Português, 1, Lisboa, 1895, p. 18
- VASCONCELOS, J. Leite de, "Estela Sepulcral Arcaica do Alto Minho", O Archeologo Portuguêz, 12, Lisboa, 1907, p. 279-281
- VASCONCELOS, J. Leite de, "Appendice", O Archeologo Portuguêz, 12, Lisboa, 1907, p. 280
- VASCONCELOS, J. Leite de, Religiões da Lusitânia, III, Lisboa, 1913

- VIANA, Abel, "Através do Minho II – A Exploração Metódica dos Nossos Castros", Gente Minhota, 6, Braga, 1926, p. 88-90
- VIANA, Abel, "Justificação de um Cadastro de Monumentos Arqueológicos para o Estudo da Arqueologia do Alto Minho", Arquivo Distrital do Alto Minho, 1, Viana do Castelo, 1932, p. 11-34
- VIEIRA, José Augusto, O Minho Pitoresco, Lisboa, 1886-1887
- VILLAS-BÔAS, J. Sellés Paes de, "Um Machado de Bronze", Boletim do Grupo Alcaides de Faria, 1 (1), Barcelos, 1948, p. 13-14
- VILLAS-BÔAS, J. Sellés Paes de, "Uma Machadinha "Castreja"", Boletim do Grupo Alcaides de Faria, 1 (1), Barcelos, 1948, p. 29-32
- VILLAS-BOAS, J.S.P. de, "A Arqueologia e a Toponímia", Boletim do Grupo Alcaides de Faria, 2 (2), 1949, p. 43-44
- VILLAS-BÔAS, J. Sellés Paes de, "Noticiário", Boletim do Grupo Alcaides de Faria, 2 (2), Barcelos, 1949, p. 39-42
- VINHAS, Joaquim Alves, "A Igreja de Nossa Senhora do Terço de Barcelos, na História e na Arte dos Inícios do Século XVIII – Iconografia dos seus Emblemas", Barcelos Revista, 2º Série, 7, Barcelos, 1996, p. 37-98
- ZBYSZEWSKI, J.; VIANA, Abel, "Achados Paleolíticos da Região de Barcelos", Boletim Alcaides de Faria, Ano 1, 1, Barcelos, 1948, p. 5-11

Abreviaturas

- FPBMCF – Fundación "Pedro Barrié de la Maza, Conde de Fenosa", La Coruña
- FLUP - Faculdade de Letras da Universidade do Porto
- GEAP – Grupo de Estudos de Arqueologia do Porto
- IAFLUP – Instituto de Arqueologia da Faculdade de Letras da Universidade do Porto
- ICSUM - Instituto de Ciências Sociais da Universidade do Minho

ESTUDOS ANEXOS V
LISTAGEM PATRIMÓNIO CONCELHIO

Freguesia	Identificador	Toponímia	Categoria	Referência
Abade Neiva	155	"Organismo rural	Categoria C	AN08
Abade Neiva	1654	Amorim	Categoria C	2
Abade Neiva	1653	Torre/ Monte do Facho	Categoria C	1
Abade Neiva	1652	"Habitação isolada	Categoria D	AN14
Abade Neiva	30	"Organismo rural	Categoria C	AN16
Abade Neiva	31	"Organismo rural	Categoria C	AN17
Abade Neiva	33	Casa do Manuel Coelho	Categoria C	AN20
Abade Neiva	1655	Castelo	Categoria C	3
Abade Neiva	170	Quinta Real - Sítio	Categoria C	AN01
Abade Neiva	32	Casa de Neiva	Categoria C	AN19
Abade Neiva	494	Escola Primária	Categoria C	AN11
Abade Neiva	502	"Habitação isolada	Categoria D	AN26
Abade Neiva	503	"Organismo rural	Categoria D	AN27
Abade Neiva	697	"Organismo rural	Categoria D	AN02
Abade Neiva	504	"Habitação isolada	Categoria D	AN29
Abade Neiva	220	Quinta do Castelo	Categoria C	AN05
Abade Neiva	1658	Breia	Categoria C	7
Abade Neiva	35	Quinta do Faial	Categoria C	AN28
Abade Neiva	499	"Habitação isolada	Categoria D	AN22
Abade Neiva	1656	Povoado de Queijeiros	Categoria C	4
Abade Neiva	492	Sítio - Conjunto da Igreja	Categoria C	AN09
Abade Neiva	34	"Organismo rural	Categoria C	AN25
Abade Neiva	496	"Habitação isolada	Categoria D	AN15
Abade Neiva	323	"Campanário	Categoria C	AN07
Abade Neiva	495	"Habitação isolada	Categoria D	AN12
Abade Neiva	5	Igreja de Santa Maria do Abade de Neiva	Categoria A	AN06
Abade Neiva	497	"Habitação isolada	Categoria D	AN18
Abade Neiva	493	Casa de Abade Neiva	Categoria C	AN10
Abade Neiva	1303	"Habitação isolada	Categoria D	AN04
Abade Neiva	897	"Organismo rural	Categoria D	AN03
Abade Neiva	500	"Habitação isolada	Categoria D	AN23
Abade Neiva	501	"Organismo rural	Categoria D	AN24
Abade Neiva	29	Casa do Monte	Categoria C	AN13
Abade Neiva	1657	Santo Amaro/ Faial	Categoria C	6

Freguesia	Identificador	Toponímia	Categoria	Referência
Abade Neiva	498	Casa de Quintão	Categoria D	AN21
Alvelos	577	"Habitação isolada	Categoria D	AO07
Alvelos	579	Quinta da Rabadela	Categoria D	AO09
Alvelos	84	"Organismo rural	Categoria C	AO06
Alvelos	580	"Organismo rural	Categoria D	AO11
Alvelos	578	"Habitação isolada	Categoria D	AO08
Alvelos	258	Sítio	Categoria C	AO14
Alvelos	87	Casa do Mandre	Categoria C	AO13
Alvelos	85	"Organismo rural	Categoria C	AO10
Alvelos	83	"Organismo rural	Categoria C	AO05
Alvelos	82	Casa do Russo	Categoria C	AO04
Alvelos	81	Casa do Miguel	Categoria C	AO03
Alvelos	80	"Organismo rural	Categoria C	AO02
Alvelos	79	"Organismo rural	Categoria C	AO01
Alvelos	1688	Paço	Categoria C	39
Alvelos	86	Casa do Visconde	Categoria C	AO12
Arcozelo	110	Quinta das Freiras	Categoria C	AZ08
Arcozelo	111	"Organismo rural	Categoria C	AZ09
Arcozelo	598	Edifício pertença da DGE - Braga	Categoria D	AZ18
Arcozelo	597	Moagem Vouga - Silos	Categoria D	AZ16
Arcozelo	596	Quinta de Santo António	Categoria D	AZ13
Arcozelo	595	"Organismo rural	Categoria D	AZ10
Arcozelo	594	"Habitação isolada	Categoria D	AZ07
Arcozelo	593	"Organismo rural	Categoria D	AZ06
Arcozelo	592	"Habitação isolada	Categoria D	AZ05
Arcozelo	112	Casa do Rego	Categoria C	AZ11
Arcozelo	591	"Habitação isolada	Categoria D	AZ04
Arcozelo	1693	Igreja Velha de Arcozelo	Categoria C	44
Arcozelo	344	Sítio	Categoria C	AZ20
Arcozelo	113	"Habitação urbana	Categoria C	AZ12
Arcozelo	114	"Habitação urbana	Categoria C	AZ14
Arcozelo	115	Estação da CP	Categoria C	AZ15
Arcozelo	116	Bairro de Santa Marta	Categoria C	AZ17
Arcozelo	590	P.N K50,945	Categoria D	AZ03

Freguesia	Identificador	Toponímia	Categoria	Referência
Arcozelo	117	"Organismo rural	Categoria C	AZ19
Arcozelo	589	Casa de Guarda - CP	Categoria D	AZ02
Arcozelo	588	Quinta da Touguinha	Categoria D	AZ01
Arcozelo	1694	Terra Sigillata Hispânica	Categoria C	45
Barcelinhos	623	"Organismo rural	Categoria D	BI05
Barcelinhos	624	"Habitação Isolada	Categoria D	BI08
Barcelinhos	625	"Organismo rural	Categoria D	BI10
Barcelinhos	148	"Organismo rural	Categoria C	BI09
Barcelinhos	149	Capela de Nossa Senhora da Ponte	Categoria C	BI11
Barcelinhos	150	Capela, adro e escadório de São Brás	Categoria C	BI12
Barcelinhos	1712	Terraço Fluvial	Categoria C	64
Barcelinhos	144	"Organismo rural	Categoria C	BI01
Barcelinhos	145	"Organismo rural	Categoria C	BI03
Barcelinhos	146	Casa de Levandeiras	Categoria C	BI06
Barcelinhos	147	"Habitação isolada	Categoria C	BI07
Barcelinhos	19	Casa de Santo António de Vessadas, capela e jardins que a circundam	Categoria A	BI02
Barcelinhos	151	Fonte de Ninães	Categoria C	BI13
Barcelinhos	622	"Organismo rural	Categoria D	BI04
Barcelos	627	Ourivesaria Faria e Bazar/ Habitação	Categoria D	BC02
Barcelos	2	Torre de Barcelos, chamada do "Postigo da Muralha"	Categoria A	BC09
Barcelos	628	Confeitaria Pérola/ Habitação	Categoria D	BC03
Barcelos	10	Igreja Matriz de Barcelos	Categoria A	BC13
Barcelos	629	Armazém - Pérola/ Habitação	Categoria D	BC04
Barcelos	630	Padaria Jolima/ Habitação	Categoria D	BC05
Barcelos	631	O Cacto/ Habitação	Categoria D	BC06
Barcelos	3	Palácio Solar dos Pinheiros	Categoria A	BC10
Barcelos	4	Ponte sobre o Cávado	Categoria A	BC14
Barcelos	9	Paço dos Duques de Bragança (ruínas)	Categoria A	BC12
Barcelos	632	Ilha/ Habitação	Categoria D	BC07
Barcelos	1873	Paços do Município	Categoria C	266
Barcelos	626	Farmácia Oliveira/ Habitação	Categoria D	BC01
Barcelos	14	Igreja do Bom Jesus da Cruz	Categoria A	BC16
Barcelos	16	Pelourinho de Barcelos	Categoria A	BC11
Barcelos	17	Igreja de Nossa Senhora do Terço	Categoria A	BC15

Freguesia	Identificador	Toponímia	Categoria	Referência
Barcelos	20	Campo da Feira de Barcelos	Categoria A	284
Barcelos	26	Mercado Municipal de Barcelos	Categoria C	1900
Barcelos	152	Igreja Sto. António	Categoria C	BC08
Barcelos	153	Centro Histórico de Barcelos	Categoria C	BC17
Barcelos	1857	Cerca Medieval de Barcelos	Categoria C	268
Carvalhal	679	"Organismo rural	Categoria D	CVL04
Carvalhal	678	"Organismo rural	Categoria D	CVL03
Carvalhal	684	"Habitação Isolada	Categoria D	CVL10
Carvalhal	683	"Organismo rural	Categoria D	CVL09
Carvalhal	682	"Organismo rural	Categoria D	CVL08
Carvalhal	681	Casa da Várzea	Categoria D	CVL07
Carvalhal	680	"Habitação isolada	Categoria D	CVL05
Carvalhal	1760	Assento Carvalhal	Categoria C	117
Carvalhal	202	Casa de Pereiró	Categoria C	CVL06
Carvalhal	1884	Monte Rápido	Categoria C	275
Carvalhal	677	Casa do Carvalhinho	Categoria D	CVL01
Carvalhal	201	Casa do Araújo	Categoria C	CVL02
Gamil	914	Quinta da Poça	Categoria D	GA02
Gamil	913	"Organismo Rural	Categoria D	GA01
Gamil	916	"Habitação isolada	Categoria D	GA04
Gamil	917	"Habitação isolada	Categoria D	GA05
Gamil	918	"Organismo Rural	Categoria D	GA06
Gamil	915	Casa do Xisto	Categoria D	GA03
Gamil	325	Alminhas do Garrido	Categoria C	GA07
Gamil	1729	Assento Gamil	Categoria C	84
Midões	374	Casa do Redondo	Categoria C	MD07
Midões	375	"Organismo rural	Categoria C	MD08
Midões	1073	Quinta de Fontelo	Categoria D	MD10
Midões	1072	"Organismo rural	Categoria D	MD09
Midões	1066	Quinta do Chapre	Categoria D	MD01
Midões	1067	"Habitação isolada	Categoria D	MD02
Midões	1068	"Organismo rural	Categoria D	MD03
Midões	1069	Quinta do Laranjal	Categoria D	MD04
Midões	1070	"Organismo Rural	Categoria D	MD05

Freguesia	Identificador	Toponímia	Categoria	Referência
Midões	1071	"Organismo rural	Categoria D	MD06
Midões	376	Casa da Costa	Categoria C	MD11
Midões	1829	Igreja Midões	Categoria C	193
Midões	1822	Agra de Além	Categoria C	186
Midões	1821	Guerreiro Galaico	Categoria C	185
Rio Covo Santa Eugénia	1305	"Organismo rural	Categoria D	REG05
Rio Covo Santa Eugénia	1643	Sítio	Categoria C	REG10
Rio Covo Santa Eugénia	1856	Assento Rio Covo Eugénia	Categoria C	221
Rio Covo Santa Eugénia	1301	Casa do Eido	Categoria D	REG02
Rio Covo Santa Eugénia	1709	Monte das Azenhas	Categoria C	290
Rio Covo Santa Eugénia	1304	Casa dos Quintas	Categoria D	REG04
Rio Covo Santa Eugénia	1306	Quinta do Desterro	Categoria D	REG06
Rio Covo Santa Eugénia	443	Alminhas dos Carvalhos	Categoria C	REG07
Rio Covo Santa Eugénia	444	Alminhas do Pinheiro/Senhor da Telha	Categoria C	REG08
Rio Covo Santa Eugénia	445	Cruzeiro Paroquial de Rio Côvo	Categoria C	REG09
Rio Covo Santa Eugénia	442	Quinta da Torre	Categoria C	REG01
Rio Covo Santa Eugénia	1302	"Organismo rural	Categoria D	REG03
Tamel São Veríssimo	1395	"Organismo rural	Categoria D	TSV02
Tamel São Veríssimo	1400	"Organismo rural	Categoria D	TSV08
Tamel São Veríssimo	1399	"Organismo rural	Categoria D	TSV07
Tamel São Veríssimo	1398	"Organismo rural	Categoria D	TSV06
Tamel São Veríssimo	1397	"Organismo rural	Categoria D	TSV05
Tamel São Veríssimo	1396	Fábrica das Bolachas	Categoria D	TSV03
Tamel São Veríssimo	1394	"Organismo rural	Categoria D	TSV01
Tamel São Veríssimo	1871	Telheiras Tamel S. Veríssimo	Categoria C	236
Tamel São Veríssimo	1870	Igreja Tamel S. Veríssimo	Categoria C	235
Tamel São Veríssimo	464	Sítio - Lugar de Moreiros	Categoria C	TSV04
Várzea	1443	"Organismo Rural	Categoria D	VZ02
Várzea	479	"Organismo rural	Categoria C	VZ03
Várzea	478	Quinta de Santa Comba	Categoria C	VZ01
Várzea	1875	Crujães	Categoria C	240
Várzea	1874	Assento Várzea	Categoria C	239
Vila Boa	1477	"Organismo rural	Categoria D	VB04
Vila Boa	1878	Quinta do Passal	Categoria C	243
Vila Boa	1474	"Organismo rural	Categoria D	VB01

Freguesia	Identificador	Toponímia	Categoria	Referência
Vila Boa	1475	Quinta São João e Espirito Santo	Categoria D	VB02
Vila Boa	1478	"Organismo rural	Categoria D	VB05
Vila Boa	1481	"Organismo rural	Categoria D	VB08
Vila Boa	484	Cruzeiro do Espirito Santo	Categoria C	VB14
Vila Boa	1486	"Organismo rural	Categoria D	VB13
Vila Boa	1485	Casa São João de Deus	Categoria D	VB12
Vila Boa	1484	"Habitação isolada	Categoria D	VB11
Vila Boa	1476	"Organismo rural	Categoria D	VB03
Vila Boa	1482	"Organismo rural	Categoria D	VB09
Vila Boa	1480	"Organismo rural	Categoria D	VB07
Vila Boa	1479	Quinta do Sol	Categoria D	VB06
Vila Boa	1483	Antiga Cadeia	Categoria D	VB10
Vila Frescaínha São Martinho	1542	"Habitação isolada	Categoria D	VFM10
Vila Frescaínha São Martinho	1537	"Organismo rural	Categoria D	VFM03
Vila Frescaínha São Martinho	21	Casa e Quinta do Benfeito	Categoria A	VFM24
Vila Frescaínha São Martinho	1538	"Organismo rural	Categoria D	VFM04
Vila Frescaínha São Martinho	1539	"Organismo rural	Categoria D	VFM05
Vila Frescaínha São Martinho	1536	Quinta do Cruzeiro	Categoria D	VFM02
Vila Frescaínha São Martinho	1541	"Organismo rural	Categoria D	VFM09
Vila Frescaínha São Martinho	1535	"Organismo rural	Categoria D	VFM01
Vila Frescaínha São Martinho	1543	"Organismo rural	Categoria D	VFM11
Vila Frescaínha São Martinho	1544	"Organismo rural	Categoria D	VFM12
Vila Frescaínha São Martinho	1545	"Habitação isolada	Categoria D	VFM13
Vila Frescaínha São Martinho	1546	"Organismo rural	Categoria D	VFM14
Vila Frescaínha São Martinho	1547	"Organismo rural	Categoria D	VFM15
Vila Frescaínha São Martinho	488	"Organismo rural	Categoria C	VFM08
Vila Frescaínha São Martinho	1540	Escola Primária	Categoria D	VFM07
Vila Frescaínha São Martinho	1549	"Organismo rural	Categoria D	VFM17
Vila Frescaínha São Martinho	1555	"Organismo rural	Categoria D	VFM23
Vila Frescaínha São Martinho	1554	"Habitação isolada	Categoria D	VFM22
Vila Frescaínha São Martinho	1553	"Organismo rural	Categoria D	VFM21
Vila Frescaínha São Martinho	1552	"Organismo rural	Categoria D	VFM20
Vila Frescaínha São Martinho	1550	Antigo Matadouro - Oficinas CMB	Categoria D	VFM18
Vila Frescaínha São Martinho	1548	"Habitação isolada	Categoria D	VFM16

Freguesia	Identificador	Toponímia	Categoria	Referência
Vila Frescaínha São Martinho	487	"Organismo rural	Categoria C	VFM06
Vila Frescaínha São Martinho	1711	Telheiras Vila Frescaínha	Categoria C	255
Vila Frescaínha São Martinho	1710	Igreja Velha Vila Frescaínha	Categoria C	256
Vila Frescaínha São Martinho	1551	"Habitação isolada	Categoria D	VFM19
Vila Frescaínha São Pedro	1558	"Organismo rural	Categoria D	VFP04
Vila Frescaínha São Pedro	1559	"Organismo rural	Categoria D	VFP05
Vila Frescaínha São Pedro	1708	Igreja Vila Frescaínha S. Pedro	Categoria C	257
Vila Frescaínha São Pedro	1561	"Organismo rural	Categoria D	VFP07
Vila Frescaínha São Pedro	1560	"Organismo rural	Categoria D	VFP06
Vila Frescaínha São Pedro	1557	"Organismo rural	Categoria D	VFP03
Vila Frescaínha São Pedro	489	Casa do Paço Velho	Categoria C	VFP01
Vila Frescaínha São Pedro	1556	"Organismo rural	Categoria D	VFP02
Vila Frescaínha São Pedro	1562	"Organismo rural	Categoria D	VFP08

Freguesia	Identificador	Toponímia	Categoria	Referência
Aldreu	556	"Organismo rural	Categoria D	AU05
Aldreu	1673	Dólmen do Convento de Palme 1	Categoria C	23
Aldreu	1672	Madorra	Categoria C	22
Aldreu	1671	Souto	Categoria C	21
Aldreu	1670	Sá	Categoria C	20
Aldreu	1669	Igreja Velha	Categoria C	19
Aldreu	1668	Crasto	Categoria C	18
Aldreu	63	Cruz Vermelha Portuguesa	Categoria C	AU13
Aldreu	1674	Dólmen do Convento de Palme 2	Categoria C	24
Aldreu	555	"Organismo rural	Categoria D	AU03
Aldreu	62	Casa de Cândido Ferreira	Categoria C	AU12
Aldreu	557	"Organismo rural	Categoria D	AU07
Aldreu	558	Casa de Maria José Cruz	Categoria D	AU14
Aldreu	559	"Organismo rural	Categoria D	AU16
Aldreu	560	"Organismo rural	Categoria D	AU17
Aldreu	561	"Organismo rural	Categoria D	AU18
Aldreu	562	"Habitação isolada	Categoria D	AU19
Aldreu	563	"Organismo rural	Categoria D	AU20
Aldreu	564	"Habitação isolada	Categoria D	AU21
Aldreu	65	Convento de Palme	Categoria C	AU22
Aldreu	54	"Habitação isolada	Categoria C	AU01
Aldreu	55	Quinta Santo André	Categoria C	AU02
Aldreu	56	"Organismo rural	Categoria C	AU04
Aldreu	57	Igreja Paroquial	Categoria C	AU06
Aldreu	58	Capela Nssa.Sra. do Pilar	Categoria C	AU08
Aldreu	59	Casa de Maria José Queirós	Categoria C	AU09
Aldreu	60	"Habitação isolada	Categoria C	AU10
Aldreu	64	"Organismo rural	Categoria C	AU15
Aldreu	61	"Organismo rural	Categoria C	AU11
Durrães	1776	Castelos Durrães	Categoria C	136
Durrães	294	Quinta de Vilar	Categoria C	DU27
Durrães	293	"Organismo rural	Categoria C	DU09
Durrães	292	Viaduto - CP	Categoria C	DU08
Durrães	291	"Habitação Isolada	Categoria C	DU04

Freguesia	Identificador	Toponímia	Categoria	Referência
Durrães	785	"Habitação isolada	Categoria D	DU31
Durrães	1780	Castelo de Aguiar	Categoria C	140
Durrães	1779	Moedas	Categoria C	139
Durrães	783	"Organismo rural	Categoria D	DU29
Durrães	1777	Alto do Senhor do Lírio	Categoria C	137
Durrães	782	"Moinho	Categoria D	DU28
Durrães	1775	Giesta	Categoria C	135
Durrães	1774	Lagar	Categoria C	134
Durrães	1773	Necrópole de Arefe	Categoria C	133
Durrães	1772	Mamoa 2 de Arefe	Categoria C	132
Durrães	1771	Mamoa 1 de Arefe	Categoria C	131
Durrães	1770	Monte de Arefe	Categoria C	130
Durrães	1778	Chã de Milhos	Categoria C	138
Durrães	772	"Habitação isolada	Categoria D	DU17
Durrães	760	"Habitação isolada	Categoria D	DU02
Durrães	761	Ponte	Categoria D	DU03
Durrães	762	"Habitação isolada	Categoria D	DU05
Durrães	763	"Habitação isolada	Categoria D	DU06
Durrães	764	"Sequeira	Categoria D	DU07
Durrães	765	"Moinho	Categoria D	DU10
Durrães	766	Apeadeiro - CP	Categoria D	DU11
Durrães	767	"Habitação isolada	Categoria D	DU12
Durrães	768	"Habitação isolada	Categoria D	DU13
Durrães	784	"Habitação isolada	Categoria D	DU30
Durrães	786	"Moinho	Categoria D	DU32
Durrães	759	"Habitação isolada	Categoria D	DU01
Durrães	771	"Organismo rural	Categoria D	DU16
Durrães	769	"Habitação isolada	Categoria D	DU14
Durrães	773	Quinta de Malta	Categoria D	DU18
Durrães	774	"Habitação isolada	Categoria D	DU19
Durrães	775	"Habitação isolada	Categoria D	DU20
Durrães	776	Casa de Guarda - CP	Categoria D	DU21
Durrães	777	"Organismo rural	Categoria D	DU22
Durrães	778	"Organismo rural	Categoria D	DU23

Freguesia	Identificador	Toponímia	Categoria	Referência
Durrães	779	"Habitação isolada	Categoria D	DU24
Durrães	780	"Moinho	Categoria D	DU25
Durrães	781	"Habitação isolada	Categoria D	DU26
Durrães	770	"Habitação isolada	Categoria D	DU15
Fragoso	870	"Organismo Rural	Categoria D	FR26
Fragoso	896	"Organismo rural	Categoria D	FR56
Fragoso	884	"Organismo rural	Categoria D	FR42
Fragoso	876	"Azenha	Categoria D	FR33
Fragoso	875	"Organismo rural	Categoria D	FR31
Fragoso	874	"Organismo rural	Categoria D	FR30
Fragoso	873	"Organismo rural	Categoria D	FR29
Fragoso	886	"Organismo rural	Categoria D	FR44
Fragoso	871	"Habitaçãoisolada	Categoria D	FR27
Fragoso	887	"Organismo rural	Categoria D	FR45
Fragoso	869	"Habitação isolada	Categoria D	FR25
Fragoso	868	"Organismo Rural	Categoria D	FR24
Fragoso	867	"Habitação isolada	Categoria D	FR23
Fragoso	866	"Habitaçãoisolada	Categoria D	FR22
Fragoso	865	"Habitaçãoisolada	Categoria D	FR21
Fragoso	864	"Organismorural	Categoria D	FR20
Fragoso	863	"Organismo rural	Categoria D	FR19
Fragoso	872	"Habitação isolada	Categoria D	FR28
Fragoso	878	"Habitação isolada	Categoria D	FR35
Fragoso	882	"Organismo rural	Categoria D	FR39
Fragoso	855	"Habitação isolada	Categoria D	FR10
Fragoso	893	"Organismo rural	Categoria D	FR53
Fragoso	862	"Habitaçãoisolada	Categoria D	FR18
Fragoso	894	"Organismo rural	Categoria D	FR54
Fragoso	881	"Organismo rural	Categoria D	FR38
Fragoso	883	"Habitação isolada	Categoria D	FR40
Fragoso	879	"Organismo rural	Categoria D	FR36
Fragoso	892	"Organismo rural	Categoria D	FR52
Fragoso	877	"Organismo rural	Categoria D	FR34
Fragoso	895	"Organismo rural	Categoria D	FR55

Freguesia	Identificador	Toponímia	Categoria	Referência
Fragoso	885	"Organismo rural	Categoria D	FR43
Fragoso	891	"Habitação isolada	Categoria D	FR51
Fragoso	890	"Habitação isolada	Categoria D	FR50
Fragoso	889	"Habitação isolada	Categoria D	FR48
Fragoso	888	Casa do Poço	Categoria D	FR47
Fragoso	880	"Habitação isolada	Categoria D	FR37
Fragoso	1807	Mamoa da Balsa 6	Categoria C	168
Fragoso	316	Casa do Lugar de Ruão	Categoria C	FR12
Fragoso	1628	Sítio	Categoria C	FR57
Fragoso	1800	Terraço Fluvial Fragoso	Categoria C	161
Fragoso	1801	Monte da Enfia	Categoria C	162
Fragoso	1802	Mamoa da Balsa 1	Categoria C	163
Fragoso	1803	Mamoa da Balsa 2	Categoria C	164
Fragoso	861	"Organismo rural	Categoria D	FR17
Fragoso	317	Capela de São João	Categoria C	FR32
Fragoso	857	"Organismo rural	Categoria D	FR13
Fragoso	1804	Mamoa da Balsa 3	Categoria C	165
Fragoso	1808	Mamoa Fragoso	Categoria C	169
Fragoso	1809	Chã de Meses	Categoria C	170
Fragoso	1810	Castelo dos Mouros	Categoria C	172
Fragoso	1811	Breia Fragoso	Categoria C	173
Fragoso	1812	Sá Fragoso	Categoria C	174
Fragoso	1813	Campo da Seara	Categoria C	175
Fragoso	1814	Ponte de Fragoso	Categoria C	176
Fragoso	1805	Mamoa da Balsa 4	Categoria C	166
Fragoso	852	"Organismo rural	Categoria D	FR07
Fragoso	318	Casa de Espregueira	Categoria C	FR41
Fragoso	859	"Habitação isolada	Categoria D	FR15
Fragoso	858	"Organismo rural	Categoria D	FR14
Fragoso	860	"Habitação isolada	Categoria D	FR16
Fragoso	1806	Mamoa da Balsa 5	Categoria C	167
Fragoso	853	"Organismo rural	Categoria D	FR08
Fragoso	856	"Habitaçãoisolada	Categoria D	FR11
Fragoso	851	"Habitação isolada	Categoria D	FR06
Freguesia	Identificador	Toponímia	Categoria	Referência

Fragoso	850	"Sequeira	Categoria D	FR05
Fragoso	849	"Organismo rural	Categoria D	FR04
Fragoso	848	"Organismo rural	Categoria D	FR03
Fragoso	847	"Organismo rural	Categoria D	FR02
Fragoso	846	Casa do Poço	Categoria D	FR01
Fragoso	319	"Igreja	Categoria C	FR46
Fragoso	854	"Organismo rural	Categoria D	FR09
Palme	1126	"Organismo rural	Categoria D	PM10
Palme	1127	"Organismo rural	Categoria D	PM11
Palme	1125	"Habitação isolada	Categoria D	PM09
Palme	1128	"Organismo rural	Categoria D	PM12
Palme	1129	"Organismo rural	Categoria D	PM13
Palme	1130	"Organismo rural	Categoria D	PM14
Palme	1132	"Organismo rural	Categoria D	PM16
Palme	1117	"Organismo rural	Categoria D	PM01
Palme	1133	"Organismo rural	Categoria D	PM17
Palme	1131	"Habitação isolada	Categoria D	PM15
Palme	1124	"Organismo rural	Categoria D	PM08
Palme	1123	"Organismo rural	Categoria D	PM07
Palme	1122	"Organismo rural	Categoria D	PM06
Palme	1121	"Organismo rural	Categoria D	PM05
Palme	1120	Sítio	Categoria C	PM04
Palme	1118	"Organismo rural	Categoria D	PM02
Palme	1134	"Habitação isolada	Categoria D	PM18
Palme	1147	"Ponte	Categoria D	PM31
Palme	402	"Igreja	Categoria C	PM49
Palme	1119	"Organismo rural	Categoria D	PM03
Palme	1177	"Organismo rural	Categoria D	PM62
Palme	1164	"Organismo rural	Categoria D	PM48
Palme	1165	"Organismo rural	Categoria D	PM50
Palme	1166	"Organismo rural	Categoria D	PM51
Palme	1167	"Organismo rural	Categoria D	PM52
Palme	1168	"Organismo rural	Categoria D	PM53
Palme	1169	"Organismo rural	Categoria D	PM54
Freguesia	Identificador	Toponímia	Categoria	Referência

Palme	1170	"Organismo rural	Categoria D	PM55
Palme	1171	Casa das Corgas	Categoria D	PM56
Palme	1172	"Organismo rural	Categoria D	PM57
Palme	1173	"Organismo rural	Categoria D	PM58
Palme	1174	"Organismo rural	Categoria D	PM59
Palme	1163	"Organismo rural	Categoria D	PM47
Palme	1176	"Organismo rural	Categoria D	PM61
Palme	1183	"Organismo rural	Categoria D	PM68
Palme	1178	"Organismo rural	Categoria D	PM63
Palme	1179	"Organismo rural	Categoria D	PM64
Palme	1180	"Organismo rural	Categoria D	PM65
Palme	1181	"Organismo rural	Categoria D	PM66
Palme	1182	"Organismo rural	Categoria D	PM67
Palme	1135	"Organismo rural	Categoria D	PM19
Palme	1184	"Organismo rural	Categoria D	PM69
Palme	1145	"Organismo rural	Categoria D	PM29
Palme	1186	"Organismo rural	Categoria D	PM71
Palme	1833	Menir da Granja	Categoria C	197
Palme	1834	Dólmen do Sobreiro do Rei	Categoria C	198
Palme	1175	"Organismo rural	Categoria D	PM60
Palme	1139	"Organismo rural	Categoria D	PM23
Palme	1185	"Organismo rural	Categoria D	PM70
Palme	1162	"Organismo rural	Categoria D	PM46
Palme	1137	"Organismo rural	Categoria D	PM21
Palme	1138	Sítio	Categoria C	PM22
Palme	1140	"Organismo rural	Categoria D	PM24
Palme	1141	"Organismo rural	Categoria D	PM25
Palme	1142	"Organismo rural	Categoria D	PM26
Palme	1143	"Organismo rural	Categoria D	PM27
Palme	1144	"Ponte	Categoria D	PM28
Palme	1146	"Organismo rural	Categoria D	PM30
Palme	1835	Dólmen do Souto Cerquido	Categoria C	199
Palme	1148	"Organismo rural	Categoria D	PM32
Palme	1156	"Organismo rural	Categoria D	PM40
Freguesia	Identificador	Toponímia	Categoria	Referência

Palme	1136	"Organismo rural	Categoria D	PM20
Palme	1161	"Habitação isolada	Categoria D	PM45
Palme	1160	"Sequeira	Categoria D	PM44
Palme	1158	"Organismo rural	Categoria D	PM42
Palme	1149	"Organismo rural	Categoria D	PM33
Palme	1157	"Organismo rural	Categoria D	PM41
Palme	1159	"Organismo rural	Categoria D	PM43
Palme	1155	"Organismo rural	Categoria D	PM39
Palme	1154	"Organismo rural	Categoria D	PM38
Palme	1153	"Organismo rural	Categoria D	PM37
Palme	1152	"Organismo rural	Categoria D	PM36
Palme	1151	"Organismo rural	Categoria D	PM35
Palme	1150	"Organismo rural	Categoria D	PM34
Tregosa	1432	"Moinho	Categoria D	TR34
Tregosa	1431	"Organismo rural	Categoria D	TR33
Tregosa	1433	"Organismo rural	Categoria D	TR35
Tregosa	1430	"Habitação isolada	Categoria D	TR32
Tregosa	1429	"Organismo rural	Categoria D	TR31
Tregosa	1428	"Moinho	Categoria D	TR30
Tregosa	1426	"Organismo rural	Categoria D	TR28
Tregosa	466	Igreja Paroquial	Categoria C	TR21
Tregosa	1425	"Organismo rural	Categoria D	TR27
Tregosa	1427	"Moinho	Categoria D	TR29
Tregosa	1434	"Habitação isolada	Categoria D	TR36
Tregosa	1435	"Organismo rural	Categoria D	TR37
Tregosa	1436	"Organismo rural	Categoria D	TR38
Tregosa	465	Casa da Torre de Cardoso	Categoria C	TR04
Tregosa	1646	Sítio	Categoria C	TR40
Tregosa	1647	Sítio	Categoria C	TR41
Tregosa	1648	Sítio	Categoria C	TR42
Tregosa	1424	Casa Prof. Manuel Ribeiro	Categoria D	TR26
Tregosa	1411	"Organismo rural	Categoria D	TR12
Tregosa	1437	"Organismo rural	Categoria D	TR39
Tregosa	1414	"Habitação isolada	Categoria D	TR15
Freguesia	Identificador	Toponímia	Categoria	Referência

Tregosa	1401	Casa da Laje	Categoria D	TR01
Tregosa	1402	Casa da Laje	Categoria D	TR02
Tregosa	1403	"Organismo rural	Categoria D	TR03
Tregosa	1404	"Organismo rural	Categoria D	TR05
Tregosa	1405	"Organismo rural	Categoria D	TR06
Tregosa	1406	Casa de Amorim	Categoria D	TR07
Tregosa	1407	"Organismo rural	Categoria D	TR08
Tregosa	1408	"Organismo rural	Categoria D	TR09
Tregosa	1409	"Organismo rural	Categoria D	TR10
Tregosa	1413	"Habitação isolada	Categoria D	TR14
Tregosa	1412	"Habitação isolada	Categoria D	TR13
Tregosa	1423	"Organismo rural	Categoria D	TR25
Tregosa	1415	"Habitação isolada	Categoria D	TR16
Tregosa	1416	"Habitação isolada	Categoria D	TR17
Tregosa	1417	"Organismo rural	Categoria D	TR18
Tregosa	1872	Picoto dos Mouros	Categoria C	237
Tregosa	1418	"Organismo rural	Categoria D	TR19
Tregosa	1419	"Organismo rural	Categoria D	TR20
Tregosa	1420	"Organismo rural	Categoria D	TR22
Tregosa	1421	"Organismo rural	Categoria D	TR23
Tregosa	1422	"Organismo rural	Categoria D	TR24
Tregosa	1410	"Organismo rural	Categoria D	TR11

Freguesia	Identificador	Toponímia	Categoria	Referência
Aborim	250	Sítio	Categoria C	AB22
Aborim	513	"Organismo rural	Categoria D	AB13
Aborim	511	"Habitação Isolada	Categoria D	AB09
Aborim	512	"Habitação Isolada	Categoria D	AB10
Aborim	515	"Habitação Isolada	Categoria D	AB15
Aborim	519	Capela	Categoria D	AB20
Aborim	518	"Organismo rural	Categoria D	AB18
Aborim	1659	Mourisca	Categoria C	9
Aborim	516	"Habitação Isolada	Categoria D	AB16
Aborim	514	"Habitação Isolada	Categoria D	AB14
Aborim	505	"Habitação Isolada	Categoria D	AB01
Aborim	506	Estação de Caminhos de Ferro	Categoria D	AB02
Aborim	507	"Organismo rural	Categoria D	AB04
Aborim	508	"Habitação Isolada	Categoria D	AB06
Aborim	509	"Organismo rural	Categoria D	AB07
Aborim	510	"Organismo rural	Categoria D	AB08
Aborim	517	"Habitação Isolada	Categoria D	AB17
Aborim	36	Quinta de Celeiró	Categoria C	AB03
Aborim	37	Engenhos do Linho	Categoria C	AB05
Aborim	38	Quinta da Boavista	Categoria C	AB11
Aborim	39	"Capela	Categoria C	AB12
Aborim	40	"Organismo rural	Categoria C	AB19
Aborim	41	Cruzeiro Paroquial de Aborim	Categoria C	AB21
Aguiar	1662	Senra	Categoria C	12
Aguiar	544	"Habitação Isolada	Categoria D	AG12
Aguiar	543	"Organismo rural	Categoria D	AG11
Aguiar	542	"Habitação Isolada	Categoria D	AG09
Aguiar	541	"Habitação Isolada	Categoria D	AG08
Aguiar	48	Ponte das Táboas	Categoria C	AG06
Aguiar	49	Casa do Voura	Categoria C	AG10
Aguiar	540	"Habitação Isolada	Categoria D	AG07
Aguiar	539	"Organismo rural	Categoria D	AG05
Aguiar	545	"Habitação Isolada	Categoria D	AG13
Aguiar	47	Igreja Paroquial	Categoria C	AG03

Freguesia	Identificador	Toponímia	Categoria	Referência
Aguiar	1663	Castelhão	Categoria C	13
Aguiar	46	Capela de Sto. António	Categoria C	AG02
Aguiar	45	Capela de S. Sebastião	Categoria C	AG01
Aguiar	538	Casa da Tulha	Categoria D	AG04
Balugães	616	"Habitação Isolada	Categoria D	BL06
Balugães	1883	Povoado da Bouça da Mó	Categoria C	274
Balugães	1882	Mamoa da Bouça da Mó	Categoria C	273
Balugães	136	"Habitação isolada	Categoria C	BL04
Balugães	138	"Organismo rural	Categoria C	BL10
Balugães	139	Quinta da Cancela	Categoria C	BL12
Balugães	140	Quinta de Novais	Categoria C	BL13
Balugães	142	"Habitação urbana	Categoria C	BL16
Balugães	141	Capela de S. Bento	Categoria C	61
Balugães	1707	Quinta da Giesta	Categoria C	59
Balugães	1706	Cista de Balugães	Categoria C	58
Balugães	614	"Organismo rural	Categoria D	BL03
Balugães	1702	Mamoa de Sustalhos	Categoria C	54
Balugães	143	Casa de Algares	Categoria C	BL18
Balugães	621	"Organismo rural	Categoria D	BL17
Balugães	135	"Habitação isolada	Categoria C	BL02
Balugães	134	Santuário Sra. Aparecida	Categoria C	BL01
Balugães	620	"Organismo rural	Categoria D	BL14
Balugães	619	Casa da Laje	Categoria D	BL11
Balugães	618	Casa do Torelhas	Categoria D	BL09
Balugães	617	"Habitação Isolada	Categoria D	BL08
Balugães	137	Igreja de São Martinho	Categoria C	BL07
Balugães	615	"Organismo rural	Categoria D	BL05
Balugães	1705	Castro da Aparecida	Categoria C	57
Balugães/ Carvoeiro	25	Povoado Fortificado de Carmona/ Castto de Carmona	Categoria C	56
Campo	177	"Organismo rural	Categoria C	CP13
Campo	647	"Organismo rural	Categoria D	CP14
Campo	648	"Organismo rural	Categoria D	CP15
Campo	649	"Organismo rural	Categoria D	CP16
Campo	650	"Organismo rural	Categoria D	CP18

Freguesia	Identificador	Toponímia	Categoria	Referência
Campo	651	"Habitação isolada	Categoria D	CP19
Campo	652	"Habitação isolada	Categoria D	CP20
Campo	653	"Organismo rural	Categoria D	CP21
Campo	645	Casa do Picão	Categoria D	CP10
Campo	642	"Organismo rural	Categoria D	CP02
Campo	644	"Organismo rural	Categoria D	CP07
Campo	646	"Habitação isolada	Categoria D	CP11
Campo	178	Quinta do Rato	Categoria C	CP17
Campo	1618	Sítio	Categoria C	CP22
Campo	1735	Crasto do Monte	Categoria C	91
Campo	1736	Castro Antigo	Categoria C	92
Campo	1737	Casalmelhe	Categoria C	93
Campo	1738	Igreja Campo	Categoria C	94
Campo	176	Quinta de Crastos	Categoria C	CP12
Campo	175	"Habitação isolada	Categoria C	CP09
Campo	174	"Organismo rural	Categoria C	CP08
Campo	173	Casa Candidinha	Categoria C	CP06
Campo	172	"Organismo rural	Categoria C	CP04
Campo	171	"Organismo rural	Categoria C	CP03
Campo	643	"Organismo rural	Categoria D	CP05
Carapeços	657	"Habitação isolada	Categoria D	CA09
Carapeços	654	"Habitação isolada	Categoria D	CA02
Carapeços	656	"Habitação isolada	Categoria D	CA04
Carapeços	187	"Organismo rural	Categoria C	CA19
Carapeços	655	"Habitação isolada	Categoria D	CA03
Carapeços	186	"Organismo rural	Categoria C	CA18
Carapeços	179	"Organismo rural	Categoria C	CA01
Carapeços	180	"Organismo rural	Categoria C	CA05
Carapeços	181	Solar da Pia	Categoria C	CA06
Carapeços	182	"Organismo rural	Categoria C	CA07
Carapeços	183	Solar de Gaspar	Categoria C	CA08
Carapeços	189	"Organismo rural	Categoria C	CA25
Carapeços	185	Alminhas de Santo António	Categoria C	CA16
Carapeços	193	Alminhas e cruzeiro do Senhor dos Aflitos	Categoria C	CA34

Freguesia	Identificador	Toponímia	Categoria	Referência
Carapeços	661	"Organismo rural	Categoria D	CA14
Carapeços	188	"Organismo rural	Categoria C	CA20
Carapeços	658	"Habitação isolada	Categoria D	CA10
Carapeços	190	Quinta da Areosa	Categoria C	CA27
Carapeços	191	Quinta do Manico	Categoria C	CA28
Carapeços	192	"Organismo rural	Categoria C	CA29
Carapeços	184	"Organismo rural	Categoria C	CA11
Carapeços	672	"Organismo rural	Categoria D	CA33
Carapeços	659	"Habitação isolada	Categoria D	CA12
Carapeços	13	Castro do Monte Castro	Categoria A e B (ZEP)	95
Carapeços	1740	Sabariz	Categoria C	97
Carapeços	1741	Mámua Carapeços	Categoria C	98
Carapeços	1742	Achados Paleolíticos Dispersos Carapeços	Categoria C	99
Carapeços	671	"Organismo rural	Categoria D	CA32
Carapeços	670	"Organismo rural	Categoria D	CA31
Carapeços	669	"Organismo rural	Categoria D	CA30
Carapeços	662	Casa da Coutada	Categoria D	CA15
Carapeços	667	"Habitação isolada	Categoria D	CA24
Carapeços	666	"Organismo rural	Categoria D	CA23
Carapeços	665	"Organismo rural	Categoria D	CA22
Carapeços	660	"Organismo rural	Categoria D	CA13
Carapeços	664	"Organismo rural	Categoria D	CA21
Carapeços	663	"Habitação isolada	Categoria D	CA17
Carapeços	668	"Habitação isolada	Categoria D	CA26
Carapeços/Tamel Santa Leocádia	1739	Caride	Categoria C	96
Cossourado	706	"Habitação isolada	Categoria D	CS03
Cossourado	234	"Organismo rural	Categoria C	CS23
Cossourado	707	"Habitação isolada	Categoria D	CS05
Cossourado	705	"Habitação isolada	Categoria D	CS02
Cossourado	232	"Habitação isolada	Categoria C	CS20
Cossourado	221	Quinta com Capela Sra da Conceição	Categoria C	CS01
Cossourado	222	"Habitação isolada	Categoria C	CS04
Cossourado	223	"Organismo rural	Categoria C	CS06
Cossourado	224	"Sequeira	Categoria C	CS07

Freguesia	Identificador	Toponímia	Categoria	Referência
Cossourado	225	Casa com Capela do Souto	Categoria C	CS09
Cossourado	226	"Organismo rural	Categoria C	CS13
Cossourado	227	"Organismo rural	Categoria C	CS14
Cossourado	228	"Organismo rural	Categoria C	CS15
Cossourado	229	"Organismo rural	Categoria C	CS16
Cossourado	236	"Organismo rural	Categoria C	CS26
Cossourado	231	Igreja Matriz	Categoria C	CS19
Cossourado	244	Capela Sra da Cadavosa	Categoria C	CS37
Cossourado	233	"Habitação isolada	Categoria C	CS22
Cossourado	710	"Habitação isolada	Categoria D	CS11
Cossourado	235	"Organismo rural	Categoria C	CS24
Cossourado	237	"Organismo rural	Categoria C	CS27
Cossourado	238	"Habitação isolada	Categoria C	CS28
Cossourado	239	"Organismo rural	Categoria C	CS29
Cossourado	240	"Organismo rural	Categoria C	CS30
Cossourado	241	"Organismo rural	Categoria C	CS33
Cossourado	242	"Organismo rural	Categoria C	CS35
Cossourado	243	"Organismo rural	Categoria C	CS36
Cossourado	230	Capela de São Simão	Categoria C	CS18
Cossourado	1747	Souto Cossourado	Categoria C	104
Cossourado	1744	Ponte da Caridade	Categoria C	101
Cossourado	709	"Habitação isolada	Categoria D	CS10
Cossourado	1745	Castro de S. Simão	Categoria C	102
Cossourado	708	"Habitação isolada	Categoria D	CS08
Cossourado	1746	Revolta	Categoria C	103
Cossourado	717	"Organismo rural	Categoria D	CS34
Cossourado	716	"Habitação isolada	Categoria D	CS32
Cossourado	715	"Habitação isolada	Categoria D	CS31
Cossourado	714	"Organismo rural	Categoria D	CS25
Cossourado	713	"Organismo rural	Categoria D	CS21
Cossourado	712	"Habitação isolada	Categoria D	CS17
Cossourado	711	"Organismo rural	Categoria D	CS12
Cossourado	1621	Sítio	Categoria C	CS38
Quintiães	1851	Friofe	Categoria C	216

Freguesia	Identificador	Toponímia	Categoria	Referência
Quintiães	1290	"Habitação isolada	Categoria D	QT30
Quintiães	1289	"Organismo rural	Categoria D	QT29
Quintiães	1288	"Organismo rural	Categoria D	QT27
Quintiães	1641	Sítio	Categoria C	QT32
Quintiães	1849	Santa Marinha Quintiães	Categoria C	214
Quintiães	1850	Assento Quintiães	Categoria C	215
Quintiães	1287	"Organismo rural	Categoria D	QT26
Quintiães	1274	"Organismo rural	Categoria D	QT11
Quintiães	18	Torre de Aborim	Categoria A	QT08
Quintiães	430	Casa dos Assentos	Categoria C	QT28
Quintiães	429	Igreja Paroquial	Categoria C	QT23
Quintiães	428	Casa da Fontaínha	Categoria C	QT21
Quintiães	427	"Organismo rural	Categoria C	QT10
Quintiães	426	Capela	Categoria C	QT02
Quintiães	1267	"Organismo rural	Categoria D	QT01
Quintiães	1269	"Organismo rural	Categoria D	QT04
Quintiães	1270	"Organismo rural	Categoria D	QT05
Quintiães	1271	"Organismo rural	Categoria D	QT06
Quintiães	1268	"Habitação isolada	Categoria D	QT03
Quintiães	1273	"Habitação isolada	Categoria D	QT09
Quintiães	1286	Capela	Categoria D	QT25
Quintiães	1275	"Organismo rural	Categoria D	QT12
Quintiães	1276	"Sequeira	Categoria D	QT13
Quintiães	1277	"Organismo rural	Categoria D	QT14
Quintiães	1278	Casa da Aguia	Categoria D	QT15
Quintiães	1279	"Organismo rural	Categoria D	QT16
Quintiães	1280	"Organismo rural	Categoria D	QT17
Quintiães	1281	"Organismo rural	Categoria D	QT18
Quintiães	1282	"Organismo rural	Categoria D	QT19
Quintiães	1283	Sítio	Categoria C	QT20
Quintiães	1284	"Organismo rural	Categoria D	QT22
Quintiães	1285	"Organismo rural	Categoria D	QT24
Quintiães	1272	"Organismo rural	Categoria D	QT07
Silva	1348	"Habitação isolada	Categoria D	SI03

Freguesia	Identificador	Toponímia	Categoria	Referência
Silva	1350	"Habitação isolada	Categoria D	SI05
Silva	1351	"Organismo rural	Categoria D	SI06
Silva	1352	"Organismo rural	Categoria D	SI07
Silva	1353	Casa de Ufe	Categoria D	SI08
Silva	1354	"Organismo rural	Categoria D	SI09
Silva	1347	"Organismo rural	Categoria D	SI02
Silva	1349	"Organismo rural	Categoria D	SI04
Silva	1346	"Organismo rural	Categoria D	SI01
Tamél Santa Leucádia	1645	Sítio	Categoria C	TSL10
Tamél Santa Leucádia	1866	Igreja Tamél Santa Leucádia	Categoria C	231
Tamél Santa Leucádia	1865	Paço Tamél Santa Leucádia	Categoria C	230
Tamél Santa Leucádia	1371	Moinho	Categoria D	TSL07
Tamél Santa Leucádia	1867	Capela de S. Tomé	Categoria C	232
Tamél Santa Leucádia	1373	Organismo rural	Categoria D	TSL09
Tamél Santa Leucádia	1365	Organismo rural	Categoria D	TSL01
Tamél Santa Leucádia	1366	Quinta da Penha Longa	Categoria D	TSL02
Tamél Santa Leucádia	1367	Habitação Isolada	Categoria D	TSL03
Tamél Santa Leucádia	1368	Moinho	Categoria D	TSL04
Tamél Santa Leucádia	1370	Moinho	Categoria D	TSL06
Tamél Santa Leucádia	1369	Moinho	Categoria D	TSL05
Tamél Santa Leucádia	1372	Organismo rural	Categoria D	TSL08
Tamél São Fins	1387	"Organismo rural	Categoria D	TSF16
Tamél São Fins	461	Casa do Eirado da Cruz	Categoria C	TSF01
Tamél São Fins	462	Núcleo Paroquial	Categoria C	TSF05
Tamél São Fins	1392	"Organismo rural	Categoria D	TSF21
Tamél São Fins	1378	"Organismo rural	Categoria D	TSF07
Tamél São Fins	1391	Casa de Vila Verde	Categoria D	TSF20
Tamél São Fins	1390	"Organismo rural	Categoria D	TSF19
Tamél São Fins	1389	"Organismo rural	Categoria D	TSF18
Tamél São Fins	1388	"Organismo rural	Categoria D	TSF17
Tamél São Fins	1393	Casal de S. Pedro	Categoria D	TSF22
Tamél São Fins	1386	"Organismo rural	Categoria D	TSF15
Tamél São Fins	1385	"Organismo rural	Categoria D	TSF14
Tamél São Fins	1384	Casa Maria Silva	Categoria D	TSF13

Freguesia	Identificador	Toponímia	Categoria	Referência
Tamél São Fins	1383	Casa Cesar Martins	Categoria D	TSF12
Tamél São Fins	1382	"Organismo rural	Categoria D	TSF11
Tamél São Fins	1381	"Organismo rural	Categoria D	TSF10
Tamél São Fins	1379	"Organismo rural	Categoria D	TSF08
Tamél São Fins	1377	"Organismo rural	Categoria D	TSF06
Tamél São Fins	1868	Quinta da Magnólia	Categoria C	233
Tamél São Fins	1869	Igreja Tamel S. Fins	Categoria C	234
Tamél São Fins	1376	Casa de São Bento	Categoria D	TSF04
Tamél São Fins	1375	"Organismo rural	Categoria D	TSF03
Tamél São Fins	1374	Casa Manuel Gonçalves	Categoria D	TSF02
Tamél São Fins	463	Cruzeiro da Capela da Senhora da Portela	Categoria C	TSF23
Tamél São Fins	1380	"Organismo rural	Categoria D	TSF09
Vilar do Monte	1675	Paço Vilar do Monte	Categoria C	261
Vilar do Monte	1614	Casa do Pimenta	Categoria D	VM01
Vilar do Monte	1615	Casa do Botas	Categoria D	VM02

Freguesia	Identificador	Toponímia	Categoria	Referência
Alheira	573	"Habitação isolada	Categoria D	AL16
Alheira	1683	Mamoa 5 de Lousado	Categoria C	34
Alheira	1682	Mamoa 4 de Lousado	Categoria C	33
Alheira	1681	Mamoa 3 de Lousado	Categoria C	32
Alheira	1680	Mamoa 2 de Lousado	Categoria C	31
Alheira	1679	Mamoa 1 de Lousado	Categoria C	30
Alheira	1678	Mamoa 3 da Pijosa	Categoria C	28
Alheira	1677	Mamoa 2 da Pijosa	Categoria C	27
Alheira	1676	Mamoa 1 da Pijosa	Categoria C	26
Alheira	576	"Organismo rural	Categoria D	AL20
Alheira	1685	Igreja	Categoria C	36
Alheira	574	"Sequeira	Categoria D	AL17
Alheira	1686	Monte de S. Lourenço	Categoria C	37
Alheira	66	"Organismo rural	Categoria C	AL02
Alheira	572	"Habitação isolada	Categoria D	AL14
Alheira	571	"Organismo rural	Categoria D	AL12
Alheira	570	"Habitação isolada	Categoria D	AL11
Alheira	569	"Sequeira	Categoria D	AL10
Alheira	568	"Organismo rural	Categoria D	AL08
Alheira	567	"Organismo rural	Categoria D	AL05
Alheira	566	"Organismo rural	Categoria D	AL03
Alheira	565	"Habitação isolada	Categoria D	AL01
Alheira	575	"Organismo rural	Categoria D	AL19
Alheira	346	Sugilde	Categoria C	289
Alheira	67	"Organismo rural	Categoria C	AL04
Alheira	68	"Habitação isolada	Categoria C	AL06
Alheira	69	"Organismo rural	Categoria C	AL07
Alheira	70	"Organismo rural	Categoria C	AL09
Alheira	71	"Organismo rural	Categoria C	AL13
Alheira	72	"Organismo rural	Categoria C	AL15
Alheira	73	"Organismo rural	Categoria C	AL18
Alheira	74	Capela Sra. Rosário	Categoria C	AL21
Alheira	75	Organismo Rural	Categoria C	AL22
Alheira	76	Casa do Pinheiro	Categoria C	AL23

Freguesia	Identificador	Toponímia	Categoria	Referência
Alheira	77	Casa da Bouça	Categoria C	AL24
Alheira	1684	Mamoa 6 de Lousado	Categoria C	35
Alheira	78	Capela da Granja	Categoria C	AL25
Alheira	1687	Ponte de Anhel	Categoria C	38
Alvito São Martinho	88	Casa do Brás	Categoria C	ASM01
Alvito São Martinho	89	Quinta da Barrosa	Categoria C	ASM02
Alvito São Martinho	90	Igreja Paroquial de São Martinho de Alvito	Categoria C	ASM04
Alvito São Martinho	91	Cruzeiro Paroquial e Alminhas do Passal	Categoria C	ASM05
Alvito São Martinho	581	Salão Paroquial	Categoria D	ASM03
Alvito São Pedro	582	Quinta Castelhão	Categoria D	ASP05
Alvito São Pedro	587	"Organismo rural	Categoria D	ASP24
Alvito São Pedro	586	Escola Primária Jardim de Infância	Categoria D	ASP22
Alvito São Pedro	585	"Organismo rural	Categoria D	ASP20
Alvito São Pedro	584	"Organismo rural	Categoria D	ASP18
Alvito São Pedro	109	"Organismo rural	Categoria C	ASP23
Alvito São Pedro	583	"Organismo rural	Categoria D	ASP10
Alvito São Pedro	97	Casa Barbosa	Categoria C	ASP07
Alvito São Pedro	100	Casa do Pinto	Categoria C	ASP11
Alvito São Pedro	343	Sítio	Categoria C	ASP25
Alvito São Pedro	92	Quinta Carmona	Categoria C	ASP01
Alvito São Pedro	1697	Madorra Alvito S. Pedro	Categoria C	48
Alvito São Pedro	1696	Castelhão Alvito S. Pedro	Categoria C	47
Alvito São Pedro	1691	Igreja Alvito S. Pedro	Categoria C	42
Alvito São Pedro	1690	Monte Lousado	Categoria C	41
Alvito São Pedro	93	"Organismo rural	Categoria C	ASP02
Alvito São Pedro	94	"Organismo rural	Categoria C	ASP03
Alvito São Pedro	95	"Organismo rural	Categoria C	ASP04
Alvito São Pedro	96	Casa Manuel Pinheiro Miranda	Categoria C	ASP06
Alvito São Pedro	99	Capela São Sebastião	Categoria C	ASP09
Alvito São Pedro	98	Casa Barbosa	Categoria C	ASP08
Alvito São Pedro	108	Quinta Cardoso	Categoria C	ASP21
Alvito São Pedro	102	Casa de Alípio Santos	Categoria C	ASP13
Alvito São Pedro	103	Casa de Alípio Santos	Categoria C	ASP14
Alvito São Pedro	104	"Organismo rural	Categoria C	ASP15

Freguesia	Identificador	Toponímia	Categoria	Referência
Alvito São Pedro	105	"Organismo rural	Categoria C	ASP16
Alvito São Pedro	106	"Organismo rural	Categoria C	ASP17
Alvito São Pedro	107	"Organismo rural	Categoria C	ASP19
Alvito São Pedro	101	Casa de Alípio Santos	Categoria C	ASP12
Couto	269	Casa de Domingos Sousa	Categoria C	CT11
Couto	264	Casa do Bessa	Categoria C	CT03
Couto	725	Casa Mendes	Categoria D	CT02
Couto	724	"Azenha	Categoria D	CT01
Couto	265	Igreja Paroquial	Categoria C	CT04
Couto	266	"Habitação isolada	Categoria C	CT05
Couto	728	Casa de Nogueira	Categoria D	CT10
Couto	268	Sítio	Categoria C	CT08
Couto	267	"Organismo rural	Categoria C	CT07
Couto	729	"Habitação isolada	Categoria D	CT12
Couto	730	"Anexo agrícola	Categoria D	CT13
Couto	731	"Organismo rural	Categoria D	CT14
Couto	732	"Organismo rural	Categoria D	CT15
Couto	727	"Organismo rural	Categoria D	CT09
Couto	726	Casa Hilário Miranda	Categoria D	CT06
Igreja Nova	1714	Fonte da Breia	Categoria C	68
Igreja Nova	1713	Igreja Nova	Categoria C	67
Igreja Nova	994	Casa do Tomé	Categoria D	IN07
Igreja Nova	993	"Habitação isolada	Categoria D	IN06
Igreja Nova	989	Casa Vilela	Categoria D	IN02
Igreja Nova	988	Capela de Sta. Justa	Categoria D	IN01
Igreja Nova	992	"Organismo rural	Categoria D	IN05
Igreja Nova	990	"Organismo rural	Categoria D	IN03
Igreja Nova	991	"Organismo rural	Categoria D	IN04
Lijó	364	Casa do Paço	Categoria C	LI21
Lijó	999	"Organismo rural	Categoria D	LI05
Lijó	998	"Organismo rural	Categoria D	LI04
Lijó	995	"Organismo rural	Categoria D	LI01
Lijó	360	Capela de Santana/ Casa da Retorta	Categoria C	LI07
Lijó	361	"Organismo rural	Categoria C	LI09

Freguesia	Identificador	Toponímia	Categoria	Referência
Lijó	363	Casa do Rego	Categoria C	LI14
Lijó	1002	"Organismo rural	Categoria D	LI11
Lijó	365	Cruzeiro da Igreja	Categoria C	LI22
Lijó	366	Cruzeiro da Mouta	Categoria C	LI23
Lijó	367	Cruzeiro das Cangostas	Categoria C	LI24
Lijó	996	"Organismo rural	Categoria D	LI02
Lijó	362	Casa de Santa Rita	Categoria C	LI10
Lijó	1009	"Organismo rural	Categoria D	LI19
Lijó	997	"Organismo rural	Categoria D	LI03
Lijó	1818	Madorno	Categoria C	181
Lijó	1000	"Organismo rural	Categoria D	LI06
Lijó	1010	"Sequeira	Categoria D	LI20
Lijó	1001	APPACI - Casa do Pereira Bolas	Categoria D	LI08
Lijó	1008	"Habitação isolada	Categoria D	LI18
Lijó	1633	Sítio	Categoria C	LI25
Lijó	1007	"Organismo rural	Categoria D	LI17
Lijó	1006	"Organismo rural	Categoria D	LI16
Lijó	1005	Casa do Sá	Categoria D	LI15
Lijó	1004	"Habitação isolada	Categoria D	LI13
Lijó	1003	"Organismo rural	Categoria D	LI12
Lijó	1817	Igreja Lijó	Categoria C	180
Panque	1716	Ramil	Categoria C	70
Panque	409	Casa com Capela do Passal	Categoria C	PQ16
Panque	408	Casa com Capela Santana	Categoria C	PQ07
Panque	407	"Moinho	Categoria C	PQ06
Panque	406	"Moinho	Categoria C	PQ05
Panque	405	"Moinho	Categoria C	PQ04
Panque	1198	"Habitação isolada	Categoria D	PQ19
Panque	403	Igreja Velha de Mondim	Categoria C	PQ01
Panque	1197	"Habitação isolada	Categoria D	PQ18
Panque	1651	"Moinho	Categoria C	PQ30
Panque	1200	"Organismo rural	Categoria D	PQ26
Panque	1201	"Organismo rural	Categoria D	PQ27
Panque	410	Casa do Sousa	Categoria C	PQ20

Freguesia	Identificador	Toponímia	Categoria	Referência
Panque	1636	Sítio	Categoria C	PQ29
Panque	404	"Lagar de Azeite	Categoria C	PQ02
Panque	1196	"Habitação isolada	Categoria D	PQ17
Panque	411	"Organismo rural	Categoria C	PQ21
Panque	1189	Casa do Araújo	Categoria D	PQ09
Panque	1199	"Organismo rural	Categoria D	PQ22
Panque	1192	"Habitação isolada	Categoria D	PQ12
Panque	1193	"Habitação isolada	Categoria D	PQ13
Panque	1195	"Sequeira	Categoria D	PQ15
Panque	1190	"Habitação isolada	Categoria D	PQ10
Panque	1191	"Habitação isolada	Categoria D	PQ11
Panque	1188	"Habitação isolada	Categoria D	PQ08
Panque	1187	"Moinho	Categoria D	PQ03
Panque	415	Casa das Eiras	Categoria C	PQ28
Panque	414	"Habitação isolada	Categoria C	PQ25
Panque	413	"Organismo rural	Categoria C	PQ24
Panque	412	Sítio	Categoria C	PQ23
Panque	1194	"Habitação isolada	Categoria D	PQ14
Roriz	1339	"Organismo rural	Categoria D	RO28
Roriz	454	"Organismo rural	Categoria C	RO31
Roriz	1718	Igreja Roriz	Categoria C	73
Roriz	1719	Breia Roriz	Categoria C	74
Roriz	455	Cruzeiro Paroquial de Roriz	Categoria C	RO32
Roriz	1334	"Habitação isolada	Categoria D	RO21
Roriz	1335	"Organismo rural	Categoria D	RO22
Roriz	1336	"Organismo rural	Categoria D	RO24
Roriz	1333	Sítio	Categoria C	RO20
Roriz	1338	"Organismo rural	Categoria D	RO27
Roriz	1326	"Organismo rural	Categoria D	RO12
Roriz	1340	"Organismo rural	Categoria D	RO29
Roriz	1341	Casa de Real	Categoria D	RO30
Roriz	1337	"Organismo rural	Categoria D	RO26
Roriz	1321	"Organismo rural	Categoria D	RO07
Roriz	450	Quinta da Capela	Categoria C	RO06

Freguesia	Identificador	Toponímia	Categoria	Referência
Roriz	451	Capela de Santo António	Categoria C	RO18
Roriz	452	Quinta do Bairro/ Calheiros	Categoria C	RO23
Roriz	453	Capela Nossa Senhora da Esperança	Categoria C	RO25
Roriz	1316	"Habitação isolada	Categoria D	RO01
Roriz	1317	"Organismo rural	Categoria D	RO02
Roriz	1318	"Organismo rural	Categoria D	RO03
Roriz	1328	"Organismo rural	Categoria D	RO14
Roriz	1320	"Organismo rural	Categoria D	RO05
Roriz	1332	"Habitação isolada	Categoria D	RO19
Roriz	1322	"Organismo rural	Categoria D	RO08
Roriz	1323	"Organismo rural	Categoria D	RO09
Roriz	1324	"Organismo rural	Categoria D	RO10
Roriz	1325	"Organismo rural	Categoria D	RO11
Roriz	1327	"Organismo rural	Categoria D	RO13
Roriz	1329	"Organismo rural	Categoria D	RO15
Roriz	1330	"Habitação isolada	Categoria D	RO16
Roriz	1331	"Organismo rural	Categoria D	RO17
Roriz	1319	"Habitação isolada	Categoria D	RO04

Freguesia	Identificador	Toponímia	Categoria	Referência
Areias São Vicente	118	Quinta de São Domingos	Categoria C	AS01
Areias São Vicente	1695	Aldeia/ Eidos	Categoria C	46
Areias São Vicente	599	"Habitação isolada	Categoria D	AS02
Galegos Santa Maria	1	Monumento Castrejo de Santa Maria de Galegos	Categoria A	177
Galegos Santa Maria	904	Igreja Galegos Santa Maria	Categoria D	GSM10
Galegos Santa Maria	905	"Edifício autónomo	Categoria D	GSM11
Galegos Santa Maria	320	Centro Termal do Eirogo	Categoria C	GSM01
Galegos Santa Maria	321	Casa do Cónego	Categoria C	GSM03
Galegos Santa Maria	322	Casa da Samarina	Categoria C	GSM06
Galegos Santa Maria	899	"Habitação isolada	Categoria D	GSM04
Galegos Santa Maria	900	"Habitação isolada	Categoria D	GSM05
Galegos Santa Maria	901	"Frontaria	Categoria D	GSM07
Galegos Santa Maria	902	"Organismo rural	Categoria D	GSM08
Galegos Santa Maria	903	"Organismo rural	Categoria D	GSM09
Galegos Santa Maria	1881	Castro da Pena Grande	Categoria C	292
Galegos Santa Maria	898	"Habitação isolada	Categoria D	GSM02
Galegos São Martinho	910	Casa do Campos	Categoria D	GSMA06
Galegos São Martinho	1629	Sítio	Categoria C	GSMA09
Galegos São Martinho	324	Capela de Sta. Marinha	Categoria C	GSMA04
Galegos São Martinho	907	Casa do Quitério	Categoria D	GSMA02
Galegos São Martinho	909	Casa da Bouça	Categoria D	GSMA05
Galegos São Martinho	911	Casa do Carpinteiro	Categoria D	GSMA07
Galegos São Martinho	912	Casa da Teresa Geraldes	Categoria D	GSMA08
Galegos São Martinho	906	"Organismo Rural	Categoria D	GSMA01
Galegos São Martinho	908	Casa do Campos	Categoria D	GSMA03
Lama	349	"Organismo rural	Categoria C	LA02
Lama	22	Solar dos Azevedos	Categoria A	LA12
Lama	1717	Igreja Velha Lama	Categoria C	71
Lama	348	"Habitação isolada	Categoria C	LA01
Lama	350	"Habitação isolada	Categoria C	LA03
Lama	351	"Habitação isolada	Categoria C	LA04
Lama	356	"Organismo rural	Categoria C	LA09
Lama	353	Casa do Outeiral	Categoria C	LA06
Lama	354	"Organismo rural	Categoria C	LA07

Freguesia	Identificador	Toponímia	Categoria	Referência
Lama	355	"Habitação isolada	Categoria C	LA08
Lama	359	"Habitação isolada	Categoria C	LA13
Lama	352	Casa da Estrada	Categoria C	LA05
Lama	358	"Organismo rural	Categoria C	LA11
Lama	357	"Organismo rural	Categoria C	LA10
Manhente	7	Igreja e Torre de Manhente	Categoria A	MA05
Manhente	369	Conjunto da Quinta do Barco	Categoria C	MA01
Manhente	370	Quinta e Capela de São José	Categoria C	MA08
Manhente	372	Alminhas de Manhente	Categoria C	MA13
Manhente	371	Casa do Vau	Categoria C	MA09
Manhente	1037	"Organismo Rural	Categoria D	MA04
Manhente	1039	"Habitação isolada	Categoria D	MA07
Manhente	1040	"Organismo Rural	Categoria D	MA10
Manhente	1041	"Habitação isolada	Categoria D	MA11
Manhente	1042	"Organismo Rural	Categoria D	MA12
Manhente	1036	"Organismo Rural	Categoria D	MA03
Manhente	1035	"Organismo Rural	Categoria D	MA02
Manhente	1038	"Organismo Rural	Categoria D	MA06
Oliveira	394	"Organismo rural	Categoria C	OL09
Oliveira	395	"Organismo rural	Categoria C	OL10
Oliveira	396	"Sequeira	Categoria C	OL11
Oliveira	400	"Habitação isolada	Categoria C	OL15
Oliveira	398	"Habitação isolada	Categoria C	OL13
Oliveira	399	"Organismo rural	Categoria C	OL14
Oliveira	393	"Habitação isolada	Categoria C	OL08
Oliveira	1722	Igreja Oliveira	Categoria C	77
Oliveira	397	"Organismo rural	Categoria C	OL12
Oliveira	392	"Habitação isolada	Categoria C	OL07
Oliveira	391	Casa dos Macedo	Categoria C	OL06
Oliveira	390	"Organismo rural	Categoria C	OL05
Oliveira	389	Casa da Pena	Categoria C	OL04
Oliveira	401	"Organismo rural	Categoria C	OL16
Oliveira	1720	Paço Oliveira	Categoria C	75
Oliveira	388	Casa do Baptista	Categoria C	OL03

Freguesia	Identificador	Toponímia	Categoria	Referência
Oliveira	387	"Organismo rural	Categoria C	OL02
Oliveira	386	"Organismo rural	Categoria C	OL01
Oliveira-Roriz	1721	Citânia de Oliveira	Categoria C	76
Ucha São Romão	1438	"Habitação isolada	Categoria D	UC06
Ucha São Romão	467	Casa de André	Categoria C	UC01
Ucha São Romão	1725	Terroselo	Categoria C	80
Ucha São Romão	1724	Igreja Velha Ucha	Categoria C	79
Ucha São Romão	1723	Crasto Ucha	Categoria C	78
Ucha São Romão	1442	"Organismo rural	Categoria D	UC14
Ucha São Romão	1441	"Habitação isolada	Categoria D	UC13
Ucha São Romão	1440	"Habitação isolada	Categoria D	UC12
Ucha São Romão	477	Cruzeiro Paroquial de Ucha	Categoria C	UC16
Ucha São Romão	468	Casa do Araújo	Categoria C	UC02
Ucha São Romão	469	"Organismo rural	Categoria C	UC03
Ucha São Romão	476	Casa da Silva	Categoria C	UC15
Ucha São Romão	475	"Organismo rural	Categoria C	UC11
Ucha São Romão	474	"Habitação isolada	Categoria C	UC10
Ucha São Romão	473	Casa do Padiero	Categoria C	UC09
Ucha São Romão	472	Casa de Eira	Categoria C	UC07
Ucha São Romão	471	Casa dos Barca de Àgua	Categoria C	UC05
Ucha São Romão	470	Capela Sra. Mãe dos Homens	Categoria C	UC04
Ucha São Romão	1439	"Organismo rural	Categoria D	UC08
Ucha São Romão	23	Torre e Casa de Gomariz	Categoria B	s/

Freguesia	Identificador	Toponímia	Categoria	Referência
Creixomil	742	"Organismo rural	Categoria D	CX18
Creixomil	734	"Organismo rural	Categoria D	CX03
Creixomil	735	"Organismo rural	Categoria D	CX07
Creixomil	736	"Habitação isolada	Categoria D	CX08
Creixomil	1622	Sítio	Categoria C	CX18
Creixomil	737	"Habitação isolada	Categoria D	CX12
Creixomil	738	"Organismo rural	Categoria D	CX14
Creixomil	739	"Organismo rural	Categoria D	CX15
Creixomil	733	"Habitação isolada	Categoria D	CX01
Creixomil	741	"Habitação isolada	Categoria D	CX17
Creixomil	745	"Organismo rural	Categoria D	CX21
Creixomil	743	"Organismo rural	Categoria D	CX19
Creixomil	744	"Habitação isolada	Categoria D	CX20
Creixomil	746	"Organismo rural	Categoria D	CX22
Creixomil	748	"Organismo rural	Categoria D	CX24
Creixomil	749	"Organismo rural	Categoria C	CX26
Creixomil	750	"Organismo rural	Categoria D	CX27
Creixomil	751	"Organismo rural	Categoria D	CX28
Creixomil	752	"Organismo rural	Categoria D	CX29
Creixomil	740	"Habitação isolada	Categoria D	CX16
Creixomil	273	"Organismo rural	Categoria C	CX06
Creixomil	279	"Organismo rural	Categoria C	CX30
Creixomil	1756	Outeiro Creixomil	Categoria C	113
Creixomil	1755	Carvalhal	Categoria C	112
Creixomil	278	"Azenha	Categoria C	CX25
Creixomil	277	Casa do Monteiro	Categoria C	CX13
Creixomil	276	"Organismo rural	Categoria C	CX11
Creixomil	280	Quinta de Calvelhe	Categoria C	CX31
Creixomil	274	Casa da Laranjeira	Categoria C	CX09
Creixomil	272	"Organismo rural	Categoria C	CX05
Creixomil	271	"Organismo rural	Categoria C	CX04
Creixomil	270	"Organismo rural	Categoria C	CX02
Creixomil	747	"Organismo rural	Categoria D	CX23
Creixomil	275	"Organismo rural	Categoria C	CX10

Freguesia	Identificador	Toponímia	Categoria	Referência
Feitos	826	"Habitação isolada	Categoria D	FT03
Feitos	824	"Organismo rural	Categoria D	FT01
Feitos	825	"Organismo rural	Categoria D	FT02
Feitos	827	"Habitação isolada	Categoria D	FT04
Feitos	1789	Mamoa 2 de Bustelo	Categoria C	150
Feitos	1794	Igreja Velha Feitos	Categoria C	155
Feitos	1790	Bustelo	Categoria C	151
Feitos	1784	Ferração	Categoria C	145
Feitos	1785	Mamoa 1 do Sião	Categoria C	146
Feitos	1786	Mamoa 2 do Sião	Categoria C	147
Feitos	1787	Mamoa 3 de Sião	Categoria C	148
Feitos/ Palme	1792	Pedra do Coelho	Categoria C	153
Feitos/ Palme	1791	Marco da Zarelha	Categoria C	152
Feitos/ Palme	1788	Mamoa 1 de Bustelo	Categoria C	149
Feitos/ Vila Cova/ Vilar do Monte	1880	Castro de S. Mamede	Categoria C	154
Mariz	1050	"Organismo rural	Categoria D	MZ08
Mariz	1051	"Organismo rural	Categoria D	MZ09
Mariz	1045	Casa Matos	Categoria D	MZ03
Mariz	1043	Casa Dr. Barroso	Categoria D	MZ01
Mariz	1053	Casa Teixeira	Categoria D	MZ11
Mariz	1054	"Organismo rural	Categoria D	MZ12
Mariz	1049	"Organismo rural	Categoria D	MZ07
Mariz	1048	Casa dos Ferreiros	Categoria D	MZ06
Mariz	1047	"Organismo rural	Categoria D	MZ05
Mariz	1046	Casa Soares	Categoria D	MZ04
Mariz	1819	Castro de Mariz	Categoria C	183
Mariz	1044	"Organismo rural	Categoria D	MZ02
Mariz	1052	"Organismo rural	Categoria D	MZ10
Perelhal	1254	"Organismo rural	Categoria D	PL18
Perelhal	1248	"Organismo rural	Categoria D	PL11
Perelhal	1249	"Organismo rural	Categoria D	PL12
Perelhal	1250	"Organismo rural	Categoria D	PL13
Perelhal	1251	"Organismo rural	Categoria D	PL15
Perelhal	420	"Organismo rural	Categoria C	PL10

Freguesia	Identificador	Toponímia	Categoria	Referência
Perelhal	1253	"Organismo rural	Categoria D	PL17
Perelhal	1245	"Organismo rural	Categoria D	PL07
Perelhal	1255	"Organismo rural	Categoria D	PL19
Perelhal	1262	"Organismo rural	Categoria D	PL27
Perelhal	1261	"Organismo rural	Categoria D	PL26
Perelhal	1260	"Organismo rural	Categoria D	PL25
Perelhal	1259	"Organismo rural	Categoria D	PL24
Perelhal	1258	"Organismo rural	Categoria D	PL23
Perelhal	1257	"Organismo rural	Categoria D	PL21
Perelhal	1252	"Organismo rural	Categoria D	PL16
Perelhal	1842	Igreja Perelhal	Categoria C	207
Perelhal	422	Capela	Categoria C	PL22
Perelhal	421	"Organismo rural	Categoria C	PL14
Perelhal	1256	"Organismo rural	Categoria D	PL20
Perelhal	1247	"Organismo rural	Categoria D	PL09
Perelhal	1843	Mouriz	Categoria C	208
Perelhal	1246	"Organismo rural	Categoria D	PL08
Perelhal	1239	"Organismo rural	Categoria D	PL01
Perelhal	1240	"Organismo rural	Categoria D	PL02
Perelhal	1241	"Organismo rural	Categoria D	PL03
Perelhal	1242	"Organismo rural	Categoria D	PL04
Perelhal	1243	"Organismo rural	Categoria D	PL05
Perelhal	1244	"Organismo rural	Categoria D	PL06
Perelhal	1844	Argemil	Categoria C	209
Vila Cova	1493	"Habitação isolada	Categoria D	VC08
Vila Cova	486	Ruínas de Convento	Categoria C	VC13
Vila Cova	485	"Organismo rural	Categoria C	VC01
Vila Cova	1528	"Organismo rural	Categoria D	VC44
Vila Cova	1521	"Organismo rural	Categoria D	VC37
Vila Cova	1534	"Organismo rural	Categoria D	VC50
Vila Cova	1533	"Moinho	Categoria D	VC49
Vila Cova	1532	"Organismo rural	Categoria D	VC48
Vila Cova	1531	"Organismo rural	Categoria D	VC47
Vila Cova	1743	Castelinhos Vila Cova	Categoria C	253

Freguesia	Identificador	Toponímia	Categoria	Referência
Vila Cova	1529	"Organismo rural	Categoria D	VC45
Vila Cova	1815	Rodilhões	Categoria C	249
Vila Cova	1527	"Organismo rural	Categoria D	VC43
Vila Cova	1526	Portal	Categoria D	VC42
Vila Cova	1525	"Organismo rural	Categoria D	VC41
Vila Cova	1491	"Organismo rural	Categoria D	VC06
Vila Cova	1523	"Organismo rural	Categoria D	VC39
Vila Cova	1487	"Organismo rural	Categoria D	VC02
Vila Cova	1530	"Organismo rural	Categoria D	VC46
Vila Cova	1841	Menir	Categoria C	247
Vila Cova	1892	Igreja Velha de Enxate	Categoria C	285
Vila Cova	1890	Casas Velhas	Categoria C	281
Vila Cova	1889	Cavaleiros	Categoria C	280
Vila Cova	1888	Mamoa da Serra	Categoria C	279
Vila Cova	1886	Mamoa de Carvalhas	Categoria C	277
Vila Cova	1715	Mamoa 2	Categoria C	245
Vila Cova	1879	Mamoa 1	Categoria C	244
Vila Cova	1522	"Organismo rural	Categoria D	VC38
Vila Cova	1839	Alvarão	Categoria C	248
Vila Cova	1757	Banho	Categoria C	250
Vila Cova	1754	Mareces	Categoria C	251
Vila Cova	1748	Paço Vila Cova	Categoria C	252
Vila Cova	1650	Sítio	Categoria C	VC52
Vila Cova	1649	Sítio	Categoria C	VC51
Vila Cova	1885	Samo	Categoria C	276
Vila Cova	1496	"Organismo rural	Categoria D	VC11
Vila Cova	1504	Quinta da Capela de Mereces	Categoria D	VC20
Vila Cova	1524	"Organismo rural	Categoria D	VC40
Vila Cova	1502	"Organismo rural	Categoria D	VC18
Vila Cova	1501	"Organismo rural	Categoria D	VC17
Vila Cova	1500	"Organismo rural	Categoria D	VC16
Vila Cova	1499	"Organismo rural	Categoria D	VC15
Vila Cova	1520	"Organismo rural	Categoria D	VC36
Vila Cova	1497	"Organismo rural	Categoria D	VC12

Freguesia	Identificador	Toponímia	Categoria	Referência
Vila Cova	1505	"Organismo rural	Categoria D	VC21
Vila Cova	1495	"Organismo rural	Categoria D	VC10
Vila Cova	1494	"Organismo rural	Categoria D	VC09
Vila Cova	1894	Cancela do Ribeiro	Categoria C	286
Vila Cova	1492	"Organismo rural	Categoria D	VC07
Vila Cova	1490	"Organismo rural	Categoria D	VC05
Vila Cova	1489	"Organismo rural	Categoria D	VC04
Vila Cova	1488	"Organismo rural	Categoria D	VC03
Vila Cova	1498	"Organismo rural	Categoria D	VC14
Vila Cova	1512	"Organismo rural	Categoria D	VC28
Vila Cova	1519	"Organismo rural	Categoria D	VC35
Vila Cova	1518	"Organismo rural	Categoria D	VC34
Vila Cova	1517	"Organismo rural	Categoria D	VC33
Vila Cova	1516	"Organismo rural	Categoria D	VC32
Vila Cova	1515	"Organismo rural	Categoria D	VC31
Vila Cova	1514	"Organismo rural	Categoria D	VC30
Vila Cova	1503	"Organismo rural	Categoria D	VC19
Vila Cova	1513	"Organismo rural	Categoria D	VC29
Vila Cova	1511	"Organismo rural	Categoria D	VC27
Vila Cova	1510	"Organismo rural	Categoria D	VC26
Vila Cova	1509	"Organismo rural	Categoria D	VC25
Vila Cova	1508	"Organismo rural	Categoria D	VC24
Vila Cova	1507	"Organismo rural	Categoria D	VC23
Vila Cova	1506	Casa do Rego	Categoria D	VC22
Vila Cova/ Gemeses	1855	Mamoa 3	Categoria C	246
Vila Cova/ Palmeira de Faro/ Gemeses	1887	Padrão das Antas	Categoria C	278

Freguesia	Identificador	Toponímia	Categoria	Referência
Barqueiros	158	"Habitação isolada	Categoria C	BQ06
Barqueiros	633	"Habitação isolada	Categoria D	BQ01
Barqueiros	634	"Habitação isolada	Categoria D	BQ08
Barqueiros	635	"Organismo rural	Categoria D	BQ09
Barqueiros	636	"Habitação isolada	Categoria D	BQ10
Barqueiros	160	"Organismo rural	Categoria C	BQ12
Barqueiros	637	"Habitação isolada	Categoria D	BQ11
Barqueiros	159	"Organismo rural	Categoria C	BQ07
Barqueiros	157	"Habitação urbana	Categoria C	BQ05
Barqueiros	1751	Adro Velho Barqueiros	Categoria C	108
Barqueiros	1640	Santuário de Nossa Senhora das Necessidades	Categoria C	129
Barqueiros	638	"Organismo rural	Categoria D	BQ13
Barqueiros	1793	Conjunto de Barqueiros	Categoria C	BQ03
Barqueiros	1750	Vilares	Categoria C	107
Barqueiros	1749	Lagoa Negra	Categoria C	106
Barqueiros	156	"Habitação isolada	Categoria C	BQ04
Barqueiros	154	Quinta de Jouve	Categoria C	BQ02
Cristelo	756	"Organismo rural	Categoria D	CR10
Cristelo	283	"Equipamento	Categoria C	CR03
Cristelo	284	Capela de Nossa Senhora do Rosário	Categoria C	CR04
Cristelo	285	"Organismo rural	Categoria C	CR07
Cristelo	286	"Organismo rural	Categoria C	CR09
Cristelo	287	"Organismo rural	Categoria C	CR11
Cristelo	288	"Organismo rural	Categoria C	CR13
Cristelo	290	"Habitação Isolada	Categoria C	CR16
Cristelo	281	"Organismo rural	Categoria C	CR01
Cristelo	755	"Organismo rural	Categoria D	CR08
Cristelo	754	"Organismo rural	Categoria D	CR06
Cristelo	757	"Organismo rural	Categoria D	CR12
Cristelo	753	"Organismo rural	Categoria D	CR05
Cristelo	758	"Moinho	Categoria D	CR14
Cristelo	282	Igreja Paroquial de Cristelo	Categoria C	CR02
Cristelo	289	Quinta da Torre	Categoria C	CR15
Cristelo	1767	Igreja Cristelo	Categoria C	126

Freguesia	Identificador	Toponímia	Categoria	Referência
Cristelo	1768	Paço Cristelo	Categoria C	127
Faria	810	"Organismo rural	Categoria D	FA02
Faria	812	"Habitação isolada	Categoria D	FA04
Faria	306	Casa das Eiras	Categoria C	FA14
Faria	305	Casa do Faustino	Categoria C	FA13
Faria	304	"Organismo rural	Categoria C	FA12
Faria	303	Casa do Ferreira	Categoria C	FA05
Faria	302	Casa Brasileira de Baixo	Categoria C	FA01
Faria	1625	Sítio	Categoria C	FA21
Faria	1626	Sítio	Categoria C	FA22
Faria	823	"Organismo rural	Categoria D	FA20
Faria	1783	Assento Faria	Categoria C	143
Faria	819	"Organismo rural	Categoria D	FA15
Faria	813	"Organismo rural	Categoria D	FA06
Faria	814	"Habitação isolada	Categoria D	FA07
Faria	815	"Organismo rural	Categoria D	FA08
Faria	816	"Organismo rural	Categoria D	FA09
Faria	817	Casa Brasileira de Cima	Categoria D	FA10
Faria	818	"Organismo rural	Categoria D	FA11
Faria	820	"Organismo rural	Categoria D	FA17
Faria	821	"Organismo rural	Categoria D	FA18
Faria	822	"Organismo rural	Categoria D	FA19
Faria	28	Portal em pedra conhecido por porta da Quinta dos Pedregais	Categoria C	FA16
Faria	811	"Organismo rural	Categoria D	FA03
Fornelos	1799	Agra da Vila	Categoria C	160
Fornelos	1798	Alto da Devesa	Categoria C	159
Fornelos	315	Casa dos Capelas	Categoria C	FO03
Fornelos	836	"Organismo rural	Categoria D	FO02
Fornelos	835	"Organismo rural	Categoria D	FO01
Fornelos	844	"Organismo rural	Categoria D	FO11
Fornelos	837	"Organismo rural	Categoria D	FO04
Fornelos	845	"Organismo rural	Categoria D	FO12
Fornelos	843	"Organismo rural	Categoria D	FO10
Fornelos	842	Casa do Zé Alves	Categoria D	FO09

Freguesia	Identificador	Toponímia	Categoria	Referência
Fornelos	841	"Organismo rural	Categoria D	FO08
Fornelos	840	"Organismo rural	Categoria D	FO07
Fornelos	839	"Organismo rural	Categoria D	FO06
Fornelos	838	"Habitação isolada	Categoria D	FO05
Gilmonde	923	"Organismo rural	Categoria D	GI05
Gilmonde	924	"Organismo rural	Categoria D	GI06
Gilmonde	1730	Dólmen do Monte 1	Categoria C	85
Gilmonde	1731	Dólmen do Monte 2	Categoria C	86
Gilmonde	920	"Organismo rural	Categoria D	GI02
Gilmonde	922	"Organismo rural	Categoria D	GI04
Gilmonde	1631	Sítio	Categoria C	GI25
Gilmonde	330	Escola	Categoria C	GI13
Gilmonde	921	"Organismo rural	Categoria D	GI03
Gilmonde	1630	Sítio	Categoria C	GI24
Gilmonde	326	Casa com Capela da Sra. do Pilar	Categoria C	GI07
Gilmonde	327	Quinta do Cruzeiro	Categoria C	GI09
Gilmonde	926	"Organismo rural	Categoria D	GI12
Gilmonde	329	"Organismo rural	Categoria C	GI11
Gilmonde	927	"Habitação isolada	Categoria D	GI14
Gilmonde	331	"Organismo rural	Categoria C	GI19
Gilmonde	332	Quinta da Fervença	Categoria C	GI20
Gilmonde	24	Igreja e Convento da Franqueira	Categoria C	GI21
Gilmonde	328	"Habitação isolada	Categoria C	GI10
Gilmonde	928	"Organismo rural	Categoria D	GI15
Gilmonde	929	"Habitação isolada	Categoria D	GI16
Gilmonde	930	"Organismo rural	Categoria D	GI17
Gilmonde	931	"Habitação isolada	Categoria D	GI18
Gilmonde	932	"Organismo rural	Categoria D	GI23
Gilmonde	6	Ruínas do Castelo de Faria e estação arqueológica subjacente	Categoria A	GI22
Gilmonde	919	"Habitação isolada	Categoria D	GI01
Gilmonde	925	"Organismo rural	Categoria D	GI08
Milhazes	1075	"Organismo rural	Categoria D	ML02
Milhazes	1823	Pena	Categoria C	187
Milhazes	1085	"Organismo rural	Categoria D	ML13

Freguesia	Identificador	Toponímia	Categoria	Referência
Milhazes	1084	Casa do Trovador	Categoria D	ML12
Milhazes	1083	"Organismo rural	Categoria D	ML11
Milhazes	1082	"Organismo rural	Categoria D	ML10
Milhazes	1081	"Organismo rural	Categoria D	ML09
Milhazes	1087	"Organismo rural	Categoria D	ML15
Milhazes	1080	"Organismo rural	Categoria D	ML08
Milhazes	1079	"Organismo rural	Categoria D	ML07
Milhazes	1078	"Organismo rural	Categoria D	ML06
Milhazes	377	Casa e Capela de São João	Categoria C	ML05
Milhazes	1076	"Organismo rural	Categoria D	ML03
Milhazes	1074	"Organismo rural	Categoria D	ML01
Milhazes	1635	Sítio	Categoria C	ML16
Milhazes	1086	Casa do Eirado	Categoria D	ML14
Milhazes	1077	"Organismo rural	Categoria D	ML04
Paradela	1208	"Organismo rural	Categoria D	PD07
Paradela	1836	Mamoa Redonda	Categoria C	200
Paradela	1206	"Organismo rural	Categoria D	PD05
Paradela	1202	"Organismo rural	Categoria D	PD01
Paradela	1637	Sítio	Categoria C	PD19
Paradela	1837	Igreja Paradela	Categoria C	201
Paradela	1219	"Organismo rural	Categoria D	PD18
Paradela	1218	"Organismo rural	Categoria D	PD17
Paradela	1217	Casa do Capitão	Categoria D	PD16
Paradela	1216	"Organismo rural	Categoria D	PD15
Paradela	1215	"Moinho	Categoria D	PD14
Paradela	1205	"Organismo rural	Categoria D	PD04
Paradela	1214	"Moinho	Categoria D	PD13
Paradela	1204	"Organismo rural	Categoria D	PD03
Paradela	1207	"Organismo rural	Categoria D	PD06
Paradela	1209	"Organismo rural	Categoria D	PD08
Paradela	1210	"Organismo rural	Categoria D	PD09
Paradela	1211	"Moinho	Categoria D	PD10
Paradela	1212	"Moinho	Categoria D	PD11
Paradela	1213	"Moinho	Categoria D	PD12

Freguesia	Identificador	Toponímia	Categoria	Referência
Paradela	1203	"Organismo rural	Categoria D	PD02
Vila Seca	1583	"Organismo rural	Categoria D	VS21
Vila Seca	1596	"Organismo rural	Categoria D	VS34
Vila Seca	1590	"Organismo rural	Categoria D	VS28
Vila Seca	1585	"Organismo rural	Categoria D	VS23
Vila Seca	1586	"Organismo rural	Categoria D	VS24
Vila Seca	1587	"Organismo rural	Categoria D	VS25
Vila Seca	1588	"Organismo rural	Categoria D	VS26
Vila Seca	1589	"Habitação isolada	Categoria D	VS27
Vila Seca	1591	"Organismo rural	Categoria D	VS29
Vila Seca	1592	Casa do Mota	Categoria D	VS30
Vila Seca	1593	Escola Primária	Categoria D	VS31
Vila Seca	1703	Lordelo	Categoria C	258
Vila Seca	1595	Capela do Senhor do Socorro	Categoria D	VS33
Vila Seca	1689	Igreja Vila Seca	Categoria C	260
Vila Seca	1692	Vila Seca	Categoria C	259
Vila Seca	1582	"Organismo rural	Categoria D	VS20
Vila Seca	1594	"Organismo rural	Categoria D	VS32
Vila Seca	1570	"Organismo rural	Categoria D	VS08
Vila Seca	1584	"Organismo rural	Categoria D	VS22
Vila Seca	1568	"Habitação isolada	Categoria D	VS06
Vila Seca	1581	"Organismo rural	Categoria D	VS19
Vila Seca	1567	"Organismo rural	Categoria D	VS05
Vila Seca	1566	"Habitação isolada	Categoria D	VS04
Vila Seca	1565	"Organismo rural	Categoria D	VS03
Vila Seca	1569	"Organismo rural	Categoria D	VS07
Vila Seca	1563	"Organismo rural	Categoria D	VS01
Vila Seca	1571	Quinta de S. Tiago	Categoria D	VS09
Vila Seca	1577	"Organismo rural	Categoria D	VS15
Vila Seca	1580	"Organismo rural	Categoria D	VS18
Vila Seca	1564	"Organismo rural	Categoria D	VS02
Vila Seca	1578	"Organismo rural	Categoria D	VS16
Vila Seca	1572	"Organismo rural	Categoria D	VS10
Vila Seca	1576	"Moinho	Categoria D	VS14

Freguesia	Identificador	Toponímia	Categoria	Referência
Vila Seca	1575	"Organismo rural	Categoria D	VS13
Vila Seca	1574	"Organismo rural	Categoria D	VS12
Vila Seca	1573	"Organismo rural	Categoria D	VS11
Vila Seca	1579	"Organismo rural	Categoria D	VS17
Vilar de Figos	1609	Casa da Família Figueiredo	Categoria D	VF14
Vilar de Figos	1601	"Organismo rural	Categoria D	VF06
Vilar de Figos	1613	"Organismo rural	Categoria D	VF18
Vilar de Figos	1612	"Organismo rural	Categoria D	VF17
Vilar de Figos	1611	"Organismo rural	Categoria D	VF16
Vilar de Figos	1610	"Organismo rural	Categoria D	VF15
Vilar de Figos	1608	"Organismo rural	Categoria D	VF13
Vilar de Figos	1607	"Organismo rural	Categoria D	VF12
Vilar de Figos	1606	"Organismo rural	Categoria D	VF11
Vilar de Figos	1605	"Organismo rural	Categoria D	VF10
Vilar de Figos	1604	"Habitação isolada	Categoria D	VF09
Vilar de Figos	1602	"Organismo rural	Categoria D	VF07
Vilar de Figos	1600	"Organismo rural	Categoria D	VF04
Vilar de Figos	1599	Casa da Eira Velha	Categoria D	VF03
Vilar de Figos	1598	"Organismo rural	Categoria D	VF02
Vilar de Figos	1597	"Organismo rural	Categoria D	VF01
Vilar de Figos	490	Sítio - Lugar da Aldeia	Categoria C	VF05
Vilar de Figos	1603	"Habitação isolada	Categoria D	VF08

Freguesia	Identificador	Toponímia	Categoria	Referência
Carvalhas	685	"Habitação isolada	Categoria D	CVA02
Carvalhas	686	"Sequeira	Categoria D	CVA05
Carvalhas	206	Quinta de Perdigão	Categoria C	CVA06
Carvalhas	205	Quinta da Portela	Categoria C	CVA04
Carvalhas	204	Quinta de Santo António	Categoria C	CVA03
Carvalhas	203	Casa de Real	Categoria C	CVA01
Carvalhas	12	Penedo chamado a "Laje dos Sinais"	Categoria A	118
Chavão	1763	Mamoa Chavão	Categoria C	121
Chavão	695	"Habitação Isolada	Categoria D	CV09
Chavão	694	"Organismo rural	Categoria D	CV08
Chavão	693	"Organismo rural	Categoria D	CV07
Chavão	692	"Habitação Isolada	Categoria D	CV06
Chavão	691	"Organismo rural	Categoria D	CV05
Chavão	690	Casa Aires de Sá	Categoria D	CV04
Chavão	689	"Habitação Isolada	Categoria D	CV03
Chavão	688	"Habitação Isolada	Categoria D	CV02
Chavão	687	"Habitação Isolada	Categoria D	CV01
Chavão	1761	Igreja Chavão	Categoria C	119
Chavão	1762	Bouça dos Crastinhos	Categoria C	120
Chorente	700	"Organismo rural	Categoria D	CH06
Chorente	219	"Habitação isolada	Categoria C	CH23
Chorente	218	"Habitação isolada	Categoria C	CH21
Chorente	217	"Organismo rural	Categoria C	CH20
Chorente	216	"Organismo rural	Categoria C	CH18
Chorente	215	Casa de Amins	Categoria C	CH16
Chorente	1620	Sítio	Categoria C	CH24
Chorente	1764	Crasto Chorente	Categoria C	122
Chorente	491	"Organismo rural	Categoria C	CH02
Chorente	696	Sítio	Categoria C	CH01
Chorente	699	"Organismo rural	Categoria D	CH04
Chorente	701	"Organismo rural	Categoria D	CH08
Chorente	702	"Organismo rural	Categoria D	CH17
Chorente	703	"Organismo rural	Categoria D	CH19
Chorente	704	"Organismo rural	Categoria D	CH22

Freguesia	Identificador	Toponímia	Categoria	Referência
Chorente	212	"Organismo rural	Categoria C	CH13
Chorente	213	"Organismo rural	Categoria C	CH14
Chorente	214	Casa de Quintão	Categoria C	CH15
Chorente	698	"Habitação isolada	Categoria D	CH03
Chorente	15	Restos de uma construção conhecida pelo nome de "Forno de Mouros"	Categoria A	123
Chorente	211	"Organismo rural	Categoria C	CH12
Chorente	1704	Penedo do Marco da Costa	Categoria C	293
Chorente	210	"Organismo rural	Categoria C	CH11
Chorente	209	"Organismo rural	Categoria C	CH10
Chorente	208	Casa do Leonardo	Categoria C	CH09
Chorente	207	Casa com Capela de Santo Amaro	Categoria C	CH05
Courel	260	"Organismo rural	Categoria C	CO21
Courel	249	Conjunto da Igreja	Categoria C	CO05
Courel	251	Casa do Casal	Categoria C	CO07
Courel	254	"Organismo rural	Categoria C	CO12
Courel	256	Casa do Figueiredo	Categoria C	CO14
Courel	248	"Organismo rural	Categoria C	CO04
Courel	259	"Sequeira	Categoria C	CO19
Courel	719	"Organismo rural	Categoria D	CO11
Courel	261	"Organismo rural	Categoria C	CO23
Courel	262	Casa do Vilar	Categoria C	CO24
Courel	263	"Organismo rural	Categoria C	CO25
Courel	247	Casa da Eira Grande	Categoria C	CO03
Courel	723	"Organismo rural	Categoria D	CO22
Courel	253	"Organismo rural	Categoria C	CO10
Courel	722	"Habitação isolada	Categoria D	CO20
Courel	721	Casa do Dr. da Eira Grande	Categoria D	CO18
Courel	720	Casa da Aldeia	Categoria D	CO16
Courel	718	"Habitação isolada	Categoria D	CO08
Courel	257	Casa da Calçada	Categoria C	CO15
Courel	1766	Igreja Courel	Categoria C	125
Courel	245	"Organismo rural	Categoria C	CO01
Courel	246	"Organismo rural	Categoria C	CO02
Courel	255	"Organismo rural	Categoria C	CO13

Freguesia	Identificador	Toponímia	Categoria	Referência
Courel/ Pedra Furada	1765	Monte do Crasto Courel	Categoria C	124
Goios	937	"Organismo rural	Categoria D	GO07
Goios	949	"Habitação isolada	Categoria D	GO21
Goios	337	Quinta das Covas	Categoria C	GO18
Goios	936	"Organismo rural	Categoria D	GO06
Goios	336	Casa do Serra	Categoria C	GO14
Goios	947	"Organismo rural	Categoria D	GO19
Goios	946	"Organismo rural	Categoria D	GO17
Goios	945	Sítio	Categoria C	GO16
Goios	944	"Organismo rural	Categoria D	GO15
Goios	943	"Organismo rural	Categoria D	GO13
Goios	338	Capela de Santa Cruz	Categoria C	GO22
Goios	948	"Organismo rural	Categoria D	GO20
Goios	938	"Organismo rural	Categoria D	GO08
Goios	1728	Esconderijo de Góios	Categoria C	83
Goios	1732	Portela Góios	Categoria C	88
Goios	1733	Passos Góios	Categoria C	89
Goios	942	"Organismo rural	Categoria D	GO12
Goios	1734	Assento Góios	Categoria C	90
Goios	335	Mosteiro de Santa Cruz	Categoria C	GO05
Goios	940	"Organismo rural	Categoria D	GO10
Goios	941	"Organismo rural	Categoria D	GO11
Goios	933	"Organismo rural	Categoria D	GO02
Goios	934	"Organismo rural	Categoria D	GO03
Goios	935	"Organismo rural	Categoria D	GO04
Goios	334	Casa de Escanhados	Categoria C	GO01
Goios	939	"Organismo rural	Categoria D	GO09
Gueral	966	"Organismo rural	Categoria D	GR01
Gueral	984	"Habitação isolada	Categoria D	GR24
Gueral	967	"Organismo rural	Categoria D	GR02
Gueral	985	"Organismo rural	Categoria D	GR25
Gueral	986	"Organismo rural	Categoria D	GR27
Gueral	987	"Organismo rural	Categoria D	GR28
Gueral	974	"Habitação isolada	Categoria D	GR10

Freguesia	Identificador	Toponímia	Categoria	Referência
Gueral	972	"Habitação isolada	Categoria D	GR08
Gueral	345	Capela de Santo António	Categoria C	GR15
Gueral	347	Casa da Gandarinha	Categoria C	GR26
Gueral	342	Sítio	Categoria C	GR04
Gueral	968	"Organismo rural	Categoria D	GR03
Gueral	969	"Habitação isolada	Categoria D	GR05
Gueral	976	"Organismo rural	Categoria D	GR13
Gueral	971	"Organismo rural	Categoria D	GR07
Gueral	983	"Organismo rural	Categoria D	GR23
Gueral	973	"Organismo rural	Categoria D	GR09
Gueral	975	"Organismo rural	Categoria D	GR12
Gueral	977	"Organismo rural	Categoria D	GR17
Gueral	978	"Organismo rural	Categoria D	GR18
Gueral	979	"Organismo rural	Categoria D	GR19
Gueral	980	"Organismo rural	Categoria D	GR20
Gueral	981	"Organismo rural	Categoria D	GR21
Gueral	982	Casa do Loureiro	Categoria D	GR22
Gueral	970	"Organismo rural	Categoria D	GR06
Macieira de Rates	368	"Organismo rural	Categoria C	MAC02
Macieira de Rates	1015	Sítio	Categoria C	MAC06
Macieira de Rates	1026	"Organismo rural	Categoria D	MAC17
Macieira de Rates	1033	"Organismo rural	Categoria D	MAC24
Macieira de Rates	1032	"Organismo rural	Categoria D	MAC23
Macieira de Rates	1031	Casa Alves	Categoria D	MAC22
Macieira de Rates	1030	Casa Farleira	Categoria D	MAC21
Macieira de Rates	1011	"Organismo rural	Categoria D	MAC01
Macieira de Rates	1634	Sítio	Categoria C	MAC26
Macieira de Rates	1827	Igreja Velha Macieira	Categoria C	191
Macieira de Rates	1828	Monte do Adro	Categoria C	192
Macieira de Rates	1013	"Organismo rural	Categoria D	MAC04
Macieira de Rates	1034	"Organismo rural	Categoria D	MAC25
Macieira de Rates	1027	Azenha do Verdeal	Categoria C	MAC18
Macieira de Rates	1029	"Organismo rural	Categoria D	MAC20
Macieira de Rates	1020	"Organismo rural	Categoria D	MAC11

Freguesia	Identificador	Toponímia	Categoria	Referência
Macieira de Rates	1012	"Organismo rural	Categoria D	MAC03
Macieira de Rates	1014	"Organismo rural	Categoria D	MAC05
Macieira de Rates	1016	"Organismo rural	Categoria D	MAC07
Macieira de Rates	1017	"Habitação isolada	Categoria D	MAC08
Macieira de Rates	1018	Casa Novais	Categoria D	MAC09
Macieira de Rates	1028	"Organismo rural	Categoria D	MAC19
Macieira de Rates	1019	Casa da Rola	Categoria D	MAC10
Macieira de Rates	1025	"Organismo rural	Categoria D	MAC16
Macieira de Rates	1021	"Organismo rural	Categoria D	MAC12
Macieira de Rates	1022	"Organismo rural	Categoria D	MAC13
Macieira de Rates	1023	Casa e Azenha do Outeiro	Categoria D	MAC14
Macieira de Rates	1024	"Habitação isolada	Categoria D	MAC15
Negreiros	1113	"Organismo rural	Categoria D	NE13
Negreiros	1112	"Organismo rural	Categoria D	NE12
Negreiros	1114	"Organismo rural	Categoria D	NE14
Negreiros	1115	"Organismo rural	Categoria D	NE15
Negreiros	1116	"Organismo rural	Categoria D	NE16
Negreiros	1111	"Organismo rural	Categoria D	NE10
Negreiros	1832	Tela Igreja	Categoria C	196
Negreiros	1104	Casa do Regada	Categoria D	NE01
Negreiros	1831	Eira dos Mouros	Categoria C	195
Negreiros	1109	"Organismo rural	Categoria D	NE08
Negreiros	1108	"Organismo rural	Categoria D	NE07
Negreiros	1107	"Organismo rural	Categoria D	NE06
Negreiros	1105	"Organismo rural	Categoria D	NE02
Negreiros	383	Sítio	Categoria C	NE03
Negreiros	384	Igreja Paroquial	Categoria C	NE04
Negreiros	1106	"Habitação isolada	Categoria D	NE05
Negreiros	385	Casa e Capela de Santa Graça	Categoria C	NE11
Negreiros	1110	"Sequeira	Categoria D	NE09
Pedra Furada	1838	Machados	Categoria C	202
Pedra Furada	1638	Sítio	Categoria C	PF15
Pedra Furada	1639	Sítio	Categoria C	PF16
Pedra Furada	416	Quinta de Santa Leucádia	Categoria C	PF01

Freguesia	Identificador	Toponímia	Categoria	Referência
Pedra Furada	417	Capela	Categoria C	PF04
Pedra Furada	419	"Organismo rural	Categoria C	PF12
Pedra Furada	1225	"Sequeira	Categoria D	PF08
Pedra Furada	418	Casa Elvira Torres	Categoria C	PF11
Pedra Furada	1229	"Organismo rural	Categoria D	PF14
Pedra Furada	1228	"Organismo rural	Categoria D	PF13
Pedra Furada	1226	"Organismo rural	Categoria D	PF09
Pedra Furada	1224	"Organismo rural	Categoria D	PF07
Pedra Furada	1223	Casa do Ferreiras	Categoria D	PF06
Pedra Furada	1222	"Organismo rural	Categoria D	PF05
Pedra Furada	1221	Quinta do Sardoal	Categoria D	PF03
Pedra Furada	1220	Igreja Pedra Furada	Categoria D	PF02
Pedra Furada	1227	"Organismo rural	Categoria D	PF10
Pereira	1238	"Organismo rural	Categoria D	PR09
Pereira	11	Ermida de Nossa Senhora da Franqueira	Categoria A	PR10
Pereira	1232	"Organismo rural	Categoria D	PR03
Pereira	1233	"Organismo rural	Categoria D	PR04
Pereira	1234	Casa da Cal	Categoria D	PR05
Pereira	1235	"Organismo rural	Categoria D	PR06
Pereira	1236	"Organismo rural	Categoria D	PR07
Pereira	1840	Igreja Pereira	Categoria C	204
Pereira	1237	"Habitação isolada	Categoria D	PR08
Pereira	1231	"Organismo rural	Categoria D	PR02
Pereira	1230	Casa do Sapateiro	Categoria D	PR01
Remelhe	432	"Organismo rural	Categoria C	RE04
Remelhe	433	Casa de Torre de Moldes	Categoria C	RE05
Remelhe	434	Casa do Paço	Categoria C	RE06
Remelhe	435	"Organismo rural	Categoria C	RE07
Remelhe	436	Casa D. António Barroso	Categoria C	RE08
Remelhe	437	Capela São Tiago	Categoria C	RE09
Remelhe	438	"Solar ou paço	Categoria C	RE11
Remelhe	439	Casa Eng. Vessadas	Categoria C	RE18
Remelhe	440	Casa do Rouco	Categoria C	RE20
Remelhe	431	Antiga Escola Primária	Categoria C	RE01

Freguesia	Identificador	Toponímia	Categoria	Referência
Remelhe	1294	"Organismo rural	Categoria D	RE12
Remelhe	1300	"Organismo rural	Categoria D	RE19
Remelhe	1299	"Organismo rural	Categoria D	RE17
Remelhe	1298	"Organismo Rural	Categoria D	RE16
Remelhe	1297	"Organismo rural	Categoria D	RE15
Remelhe	1853	Torre de Moldes	Categoria C	218
Remelhe	1295	"Organismo rural	Categoria D	RE13
Remelhe	1852	Mamoa da Quinta do Perdigão	Categoria C	217
Remelhe	1293	"Organismo rural	Categoria D	RE10
Remelhe	1292	"Organismo rural	Categoria D	RE03
Remelhe	1291	"Organismo Rural	Categoria D	RE02
Remelhe	1642	Sítio	Categoria C	RE22
Remelhe	1854	Igreja Remelhe	Categoria C	219
Remelhe	441	Sítio - Núcleo de Torre de Moldes	Categoria C	RE21
Remelhe	1296	"Organismo rural	Categoria D	RE14

Freguesia	Identificador	Toponímia	Categoria	Referência
Bastuço Santo Estevão	162	Quinta de Sourinho	Categoria C	BSE02
Bastuço Santo Estevão	639	"Sequeira	Categoria D	BSE03
Bastuço Santo Estevão	1752	Paço Bastuço Sto. Estevão	Categoria C	109
Bastuço Santo Estevão	163	Cruzeiro de Santo Estevão de Bastuço	Categoria C	BSE04
Bastuço Santo Estevão	161	"Outros	Categoria C	BSE01
Bastuço São João	1753	Igreja Bastuço S. João	Categoria C	110
Bastuço São João	164	Casa Machado	Categoria C	BSJ02
Bastuço São João	640	"Organismo rural	Categoria D	BSJ01
Cambeses	165	Quinta do Paço	Categoria C	CB01
Cambeses	168	"Organismo rural	Categoria C	CB05
Cambeses	1769	Igreja Cambeses	Categoria C	128
Cambeses	641	"Habitação isolada	Categoria D	CB04
Cambeses	169	Casa do Pombal	Categoria C	CB06
Cambeses	166	"Organismo rural	Categoria C	CB02
Cambeses	167	"Habitação isolada	Categoria C	CB03
Carreira São Miguel	195	"Organismo rural	Categoria C	CSM05
Carreira São Miguel	198	Casa do Daniel	Categoria C	CSM08
Carreira São Miguel	674	"Habitação isolada	Categoria D	CSM03
Carreira São Miguel	675	"Habitação isolada	Categoria D	CSM04
Carreira São Miguel	194	"Organismo rural	Categoria C	CSM02
Carreira São Miguel	676	"Habitação isolada	Categoria D	CSM11
Carreira São Miguel	199	Quinta de Sta.Maria	Categoria C	CSM09
Carreira São Miguel	197	Casa de Pousada	Categoria C	CSM07
Carreira São Miguel	196	"Organismo rural	Categoria C	CSM06
Carreira São Miguel	200	"Habitação isolada	Categoria C	CSM10
Carreira São Miguel	1758	Assento Carreira	Categoria C	115
Carreira São Miguel	673	Casa da Professora Helena	Categoria D	CSM01
Carreira São Miguel	1759	Portela Carreira	Categoria C	116
Carreira São Miguel	1619	Sítio	Categoria C	CSM12
Fonte Coberta	1795	Crasto Fonte Coberta	Categoria C	156
Fonte Coberta	1796	Quinta de S. Miguel	Categoria C	157
Fonte Coberta	828	"Organismo rural	Categoria D	FC08
Fonte Coberta	310	Casas da Quinta do Vinagre	Categoria C	FC04
Fonte Coberta	1797	S. Paio	Categoria C	158

Freguesia	Identificador	Toponímia	Categoria	Referência
Fonte Coberta	1895	Bouça das Antas	Categoria C	287
Fonte Coberta	830	"Habitação isolada	Categoria D	FC10
Fonte Coberta	831	Casa do Eido	Categoria D	FC11
Fonte Coberta	832	Moinho do Eido	Categoria D	FC12
Fonte Coberta	833	"Habitação isolada	Categoria D	FC13
Fonte Coberta	834	"Habitação isolada	Categoria D	FC14
Fonte Coberta	307	"Organismo rural	Categoria C	FC01
Fonte Coberta	829	"Habitação isolada	Categoria D	FC09
Fonte Coberta	309	Casas da Quinta do Vinagre	Categoria C	FC03
Fonte Coberta	311	"Organismo rural	Categoria C	FC05
Fonte Coberta	312	"Organismo rural	Categoria C	FC06
Fonte Coberta	313	Casas da Quinta do Vinagre	Categoria C	FC07
Fonte Coberta	314	Casa da Quinta da Devesa	Categoria C	FC15
Fonte Coberta	120	Campo das Mámuas	Categoria C	288
Fonte Coberta	1627	Sítio	Categoria C	FC16
Fonte Coberta	308	Casas da Quinta do Vinagre	Categoria C	FC02
Grimancelos	951	"Habitação isolada	Categoria D	GM02
Grimancelos	956	Casa Mouria	Categoria D	GM09
Grimancelos	952	"Organismo rural	Categoria D	GM03
Grimancelos	957	"Habitação isolada	Categoria D	GM10
Grimancelos	954	Casa de Assade	Categoria D	GM07
Grimancelos	958	"Habitação isolada	Categoria D	GM11
Grimancelos	959	"Organismo rural	Categoria D	GM13
Grimancelos	960	"Organismo rural	Categoria D	GM14
Grimancelos	961	"Organismo rural	Categoria D	GM15
Grimancelos	962	"Organismo rural	Categoria D	GM16
Grimancelos	963	"Organismo rural	Categoria D	GM17
Grimancelos	964	Quinta do Outeiro	Categoria D	GM18
Grimancelos	965	"Organismo rural	Categoria D	GM19
Grimancelos	339	Solar de Assade	Categoria C	GM04
Grimancelos	955	"Habitação isolada	Categoria D	GM08
Grimancelos	341	Casa de Barreiros	Categoria C	GM12
Grimancelos	950	"Organismo rural	Categoria D	GM01
Grimancelos	340	Solar dos Poços	Categoria C	GM05

Freguesia	Identificador	Toponímia	Categoria	Referência
Grimancelos	1632	Sítio	Categoria C	GM20
Grimancelos	1816	Tomadia da Mata	Categoria C	179
Grimancelos	953	Casa de Real	Categoria D	GM06
Minhotães	1095	"Organismo rural	Categoria D	MTS10
Minhotães	1094	"Organismo rural	Categoria D	MTS08
Minhotães	1093	Casa da Lagoa	Categoria D	MTS07
Minhotães	1092	"Organismo rural	Categoria D	MTS06
Minhotães	1091	Quinta da Veiga	Categoria D	MTS05
Minhotães	1090	"Organismo rural	Categoria D	MTS04
Minhotães	1089	"Organismo rural	Categoria D	MTS03
Minhotães	378	"Organismo rural	Categoria C	MTS01
Minhotães	1824	Igreja Minhotães	Categoria C	188
Minhotães	379	Quinta da Devesinha	Categoria C	MTS09
Minhotães	380	Casa deTorrenta	Categoria C	MTS11
Minhotães	1088	"Habitação isolada	Categoria D	MTS02
Monte Fralães	1826	Igreja Monte de Fralães	Categoria C	190
Monte Fralães	1825	Paço Monte de Fralães	Categoria C	189
Monte Fralães	381	Casa Quinta de Fralães	Categoria C	MF03
Monte Fralães	1096	Casa do Bastuço	Categoria D	MF01
Monte Fralães	1097	Casa de São Pedro	Categoria D	MF02
Monte Fralães	1098	"Organismo rural	Categoria D	MF04
Monte Fralães	1099	Casa do Senra	Categoria D	MF05
Moure	1100	Quinta Lourido	Categoria D	MO01
Moure	1103	Quinta Campinho	Categoria D	MO05
Moure	1102	Quinta de Balão	Categoria D	MO04
Moure	382	Quinta de Regadinho	Categoria C	MO03
Moure	1830	Lourido	Categoria C	194
Moure	1101	"Organismo Rural	Categoria D	MO02
Rio Covo Santa Eulália	333	Igreja Paroquial de Rio Côvo Sta. Eulália, Paroquial da Freguesia de Rio Covo (Santa Eulália)	Categoria C	RLE14
Rio Covo Santa Eulália	1315	"Organismo rural	Categoria D	RLE13
Rio Covo Santa Eulália	1307	Casa de Guarda - CP	Categoria D	RLE01
Rio Covo Santa Eulália	1309	"Organismo Rural	Categoria D	RLE03
Rio Covo Santa Eulália	1310	"Organismo rural	Categoria D	RLE04
Rio Covo Santa Eulália	1311	"Organismo rural	Categoria D	RLE05

Freguesia	Identificador	Toponímia	Categoria	Referência
Rio Covo Santa Eulália	1312	"Organismo rural	Categoria D	RLE08
Rio Covo Santa Eulália	1314	"Organismo rural	Categoria D	RLE12
Rio Covo Santa Eulália	446	"Organismo rural	Categoria C	RLE06
Rio Covo Santa Eulália	1308	Quinta da Devesa	Categoria D	RLE02
Rio Covo Santa Eulália	1859	Castelo Pequeno	Categoria C	224
Rio Covo Santa Eulália	1858	Quinta da Costa	Categoria C	223
Rio Covo Santa Eulália	449	Solar de Paços	Categoria C	RLE10
Rio Covo Santa Eulália	448	Quinta da Boavista	Categoria C	RLE09
Rio Covo Santa Eulália	447	Quinta de Vilar	Categoria C	RLE07
Rio Covo Santa Eulália	1313	"Organismo rural	Categoria D	RLE11
Sequeade	1861	Monte das Mámuas	Categoria C	226
Sequeade	1726	Esconderijo de Sequiade	Categoria C	81
Sequeade	1727	Sá Sequiade	Categoria C	82
Sequeade	456	"Campanário	Categoria C	SE01
Sequeade	1342	Casa de Sequeade	Categoria D	SE02
Sequeade	1343	"Habitação isolada	Categoria D	SE03
Sequeade	1344	"Organismo Rural	Categoria D	SE04
Sequeade	1345	"Organismo rural	Categoria D	SE05
Sequeade	1891	Volta	Categoria C	282
Sequeade	1860	Crasto Sequiade	Categoria C	225
Silveiros	1359	"Organismo rural	Categoria D	SIV08
Silveiros	1863	Outeiro Silveiros	Categoria C	228
Silveiros	1864	S. João Silveiros	Categoria C	229
Silveiros	1355	Quinta de Caibra	Categoria D	SIV03
Silveiros	1357	"Organismo rural	Categoria D	SIV05
Silveiros	457	Quinta de Mourens	Categoria C	SIV01
Silveiros	458	Quinta de Torreão	Categoria C	SIV02
Silveiros	1356	"Organismo Rural	Categoria D	SIV04
Silveiros	459	Sítio - Lugar do Outeiro	Categoria C	SIV07
Silveiros	460	Quinta de Vila Meã	Categoria C	SIV10
Silveiros	1644	Sítio	Categoria C	SIV15
Silveiros	1364	Casa Serafim Miranda	Categoria D	SIV14
Silveiros	1363	"Organismo rural	Categoria D	SIV13
Silveiros	1362	"Organismo rural	Categoria D	SIV12

Freguesia	Identificador	Toponímia	Categoria	Referência
Silveiros	1361	"Organismo rural	Categoria D	SIV11
Silveiros	1360	"Organismo rural	Categoria D	SIV09
Silveiros	1358	"Organismo rural	Categoria D	SIV06
Silveiros; Chavão; Monte Fralães	1862	Monte da Saia	Categoria C	227
Viatodos	1467	"Organismo rural	Categoria D	VT27
Viatodos	480	"Organismo rural	Categoria C	VT19
Viatodos	1472	"Habitação isolada	Categoria D	VT32
Viatodos	1469	"Habitação isolada	Categoria D	VT29
Viatodos	1470	"Organismo rural	Categoria D	VT30
Viatodos	1471	"Organismo rural	Categoria D	VT31
Viatodos	1468	"Organismo rural	Categoria D	VT28
Viatodos	1473	"Organismo rural	Categoria D	VT33
Viatodos	483	Alminhas da Isabelinha	Categoria C	VT34
Viatodos	1466	"Habitação isolada	Categoria D	VT26
Viatodos	481	Casa do Carvalhal	Categoria C	VT23
Viatodos	1460	"Organismo rural	Categoria D	VT17
Viatodos	1876	Quinta da Fonte Velha	Categoria C	241
Viatodos	1877	Souto Viatodos	Categoria C	242
Viatodos	1893	Montinho	Categoria C	291
Viatodos	482	Casa da Quinta Dr. José Oliveira	Categoria C	VT24
Viatodos	1454	Casa do Carvalho	Categoria D	VT11
Viatodos	1444	"Habitação isoladas	Categoria D	VT01
Viatodos	1445	"Organismo rural	Categoria D	VT02
Viatodos	1446	"Organismo rural	Categoria D	VT03
Viatodos	1447	Casa da Quinta do Constantino	Categoria D	VT04
Viatodos	1448	"Organismo rural	Categoria D	VT05
Viatodos	1449	"Organismo rural	Categoria D	VT06
Viatodos	1450	"Organismo rural	Categoria D	VT07
Viatodos	1451	"Moinho	Categoria D	VT08
Viatodos	1462	Casa do Xisto	Categoria D	VT20
Viatodos	1453	"Organismo rural	Categoria D	VT10
Viatodos	1465	Casa da Quinta de Palmeira	Categoria D	VT25
Viatodos	1455	Casa da Quinta do Lima	Categoria D	VT12
Viatodos	1456	"Organismo rural	Categoria D	VT13

Freguesia	Identificador	Toponímia	Categoria	Referência
Viatodos	1457	"Organismo rural	Categoria D	VT14
Viatodos	1458	"Habitação isolada	Categoria D	VT15
Viatodos	1459	Casa dos Mirandas	Categoria D	VT16
Viatodos	1461	"Habitação isolada	Categoria D	VT18
Viatodos	1463	"Organismo rural	Categoria D	VT21
Viatodos	1464	"Organismo rural	Categoria D	VT22
Viatodos	1452	"Organismo rural	Categoria D	VT09

Freguesia	Identificador	Toponímia	Categoria	Referência
Adães	530	"Organismo rural	Categoria D	AD14
Adães	522	"Organismo rural	Categoria D	AD04
Adães	523	Sítio	Categoria C	AD06
Adães	524	Casa do Teotónio	Categoria D	AD07
Adães	525	"Organismo rural	Categoria D	AD09
Adães	526	"Organismo rural	Categoria D	AD10
Adães	527	"Organismo rural	Categoria D	AD11
Adães	520	Casa da Quinta de Adães	Categoria D	AD02
Adães	529	"Habitação isolada	Categoria D	AD13
Adães	252	Sítio	Categoria C	AD22
Adães	531	"Organismo rural	Categoria D	AD15
Adães	532	Casa do Asis	Categoria D	AD16
Adães	533	"Habitação isolada	Categoria D	AD17
Adães	534	"Organismo rural	Categoria D	AD18
Adães	535	"Organismo rural	Categoria D	AD19
Adães	536	"Organismo rural	Categoria D	AD20
Adães	537	"Organismo rural	Categoria D	AD21
Adães	528	"Organismo rural	Categoria D	AD12
Adães	1660	Assento	Categoria C	10
Adães	44	Casa de Cepães	Categoria C	AD08
Adães	521	"Organismo rural	Categoria D	AD03
Adães	42	Casas do Paço	Categoria C	AD01
Adães	43	"Organismo rural	Categoria C	AD05
Adães	1661	Quinta do Paço	Categoria C	11
Airó	1664	Eirado/ Quinta do Paço	Categoria C	14
Airó	50	"Organismo rural	Categoria C	AI05
Airó	51	Quinta do Paço	Categoria C	AI07
Airó	52	"Organismo rural	Categoria C	AI12
Airó	546	"Organismo rural	Categoria D	AI01
Airó	1667	Regueira do Telheiro	Categoria C	17
Airó	547	"Organismo rural	Categoria D	AI02
Airó	1665	Monte do Crasto	Categoria C	15
Airó	553	"Habitação isolada	Categoria D	AI10
Airó	53	"Organismo rural	Categoria C	AI13

Freguesia	Identificador	Toponímia	Categoria	Referência
Airó	554	"Habitação isolada	Categoria D	AI11
Airó	548	"Habitação isolada	Categoria D	AI03
Airó	549	"Organismo rural	Categoria D	AI04
Airó	550	"Organismo rural	Categoria D	AI06
Airó	551	"Organismo rural	Categoria D	AI08
Airó	552	"Organismo rural	Categoria D	AI09
Airó	1666	Castelos	Categoria C	16
Areias de Vilar	601	"Organismo rural	Categoria D	AV06
Areias de Vilar	8	Conjunto constituído pela Igreja e Convento de Vilar de Frades, cerca e outros elementos construídos na sua envolvente	Categoria A	AV31 e AV30
Areias de Vilar	602	"Organismo rural	Categoria D	AV07
Areias de Vilar	603	"Habitação isolada	Categoria D	AV10
Areias de Vilar	604	Quinta do Socorro	Categoria D	AV15
Areias de Vilar	130	Quinta das Francesinhas	Categoria C	AV21
Areias de Vilar	123	"Organismo rural	Categoria C	AV08
Areias de Vilar	124	"Organismo rural	Categoria C	AV09
Areias de Vilar	125	"Organismo rural	Categoria C	AV11
Areias de Vilar	126	"Organismo rural	Categoria C	AV12
Areias de Vilar	127	"Organismo rural	Categoria C	AV13
Areias de Vilar	119	"Azenhas	Categoria C	AV01
Areias de Vilar	129	Aqueduto	Categoria C	AV16
Areias de Vilar	131	"Organismo rural	Categoria C	AV22
Areias de Vilar	132	"Organismo rural	Categoria C	AV25
Areias de Vilar	133	"Organismo rural	Categoria C	AV27
Areias de Vilar	605	"Organismo rural	Categoria D	AV17
Areias de Vilar	121	"Organismo rural	Categoria C	AV03
Areias de Vilar	122	Casa Martinho	Categoria C	AV04
Areias de Vilar	128	"Organismo rural	Categoria C	AV14
Areias de Vilar	600	"Organismo rural	Categoria D	AV05
Areias de Vilar	1616	Sítio	Categoria C	AV33
Areias de Vilar	606	"Organismo rural	Categoria D	AV18
Areias de Vilar	1698	Quinta das Aveleiras	Categoria C	49
Areias de Vilar	1699	Assento Areias	Categoria C	50
Areias de Vilar	1701	S. Sebastião	Categoria C	52
Areias de Vilar	1617	Sítio	Categoria C	AV34
Freguesia	Identificador	Toponímia	Categoria	Referência

Areias de Vilar	613	"Habitação isolada	Categoria D	AV29
Areias de Vilar	612	"Organismo rural	Categoria D	AV28
Areias de Vilar	611	"Habitação isolada	Categoria D	AV26
Areias de Vilar	610	"Organismo rural	Categoria D	AV24
Areias de Vilar	609	"Organismo rural	Categoria D	AV23
Areias de Vilar	608	"Organismo rural	Categoria D	AV20
Areias de Vilar	607	"Habitação isolada	Categoria D	AV19
Areias de Vilar	1700	Igreja de S. João	Categoria C	51
Encourados	300	Casa da Quinta de Encourados	Categoria C	EN17
Encourados	809	"Sequeira	Categoria D	EN30
Encourados	299	Casa de Santana	Categoria C	EN09
Encourados	298	Casa da Quinta do Coelho	Categoria C	EN08
Encourados	297	Capela de Santa Luzia	Categoria C	EN05
Encourados	296	"Habitação Isolada	Categoria C	EN03
Encourados	295	Casa do Carvalhinho	Categoria C	EN01
Encourados	808	"Sequeira	Categoria D	EN29
Encourados	807	"Organismo rural	Categoria D	EN28
Encourados	806	"Habitação isolada	Categoria D	EN27
Encourados	805	"Organismo rural	Categoria D	EN26
Encourados	1624	Sítio	Categoria C	EN32
Encourados	301	Casa do Adro	Categoria C	EN18
Encourados	1781	Casa do Adro	Categoria C	141
Encourados	1782	Vilarinho	Categoria C	142
Encourados	1623	Sítio	Categoria C	EN31
Encourados	804	"Moinho	Categoria D	EN25
Encourados	796	"Organismo rural	Categoria D	EN15
Encourados	795	Casa da Quinta do Barreiro	Categoria D	EN14
Encourados	797	"Anexo agrícola	Categoria D	EN16
Encourados	798	"Organismo rural	Categoria D	EN19
Encourados	799	"Habitação isolada	Categoria D	EN20
Encourados	800	"Habitação isolada	Categoria D	EN21
Encourados	801	Casa do Sr. Clementino Lopes	Categoria D	EN22
Encourados	794	"Organismo rural	Categoria D	EN13
Encourados	803	"Organismo rural	Categoria D	EN24

Freguesia	Identificador	Toponímia	Categoria	Referência

Encourados	793	"Organismo rural	Categoria D	EN12
Encourados	792	"Habitação isolada	Categoria D	EN11
Encourados	791	Casa da Laura do Borges	Categoria D	EN10
Encourados	790	"Organismo rural	Categoria D	EN07
Encourados	789	"Organismo rural	Categoria D	EN06
Encourados	788	"Habitação isolada	Categoria D	EN04
Encourados	787	"Habitação isolada	Categoria D	EN02
Encourados	802	"Organismo rural	Categoria D	EN23
Martim	1064	"Organismo rural	Categoria D	MT11
Martim	373	Casa de São José	Categoria C	MT06
Martim	1820	Igreja Martim	Categoria C	184
Martim	1056	"Organismo Rural	Categoria D	MT02
Martim	1059	"Organismo rural	Categoria D	MT05
Martim	1057	"Organismo rural	Categoria D	MT03
Martim	1065	"Organismo rural	Categoria D	MT12
Martim	1055	Quinta de Santo António	Categoria D	MT01
Martim	1061	"Organismo rural	Categoria D	MT08
Martim	1062	"Organismo rural	Categoria D	MT09
Martim	1063	"Organismo rural	Categoria D	MT10
Martim	1060	"Organismo rural	Categoria D	MT07
Martim	1058	"Organismo rural	Categoria D	MT04
Pousa	1266	Casa da Quinta de Pontido	Categoria D	PO04
Pousa	1265	"Organismo rural	Categoria D	PO03
Pousa	1264	"Organismo rural	Categoria D	PO02
Pousa	1263	Casa da Quinta de Leães	Categoria D	PO01
Pousa	423	Capela Senhor dos Milagres	Categoria C	PO05
Pousa	424	Cruzeiro Paroquial de Pousa	Categoria C	PO06
Pousa	1848	Paço Pousa	Categoria C	213
Pousa	425	Cruzeiro da Senhora da Esperança	Categoria C	PO07
Pousa	1845	Igreja Pousa	Categoria C	210
Pousa	1846	Alto da Verdasca	Categoria C	211
Pousa	1847	Regoela	Categoria C	212

Estudos de Caracterização Territorial

CARTA PATRIMONIAL

RELATÓRIO VIII

Janeiro 2015

Volume I
Relatório
Anexo I - *Unidades territoriais* e *Códigos de Freguesia*
Anexo II - *Instrumentos Regulamentares - Referências Aplicáveis*
Anexo III - *Consultas e Pesquisas Património Arquitectónico*
Anexo IV - *Bibliografia Património Arqueológico*
Anexo V - *Listagem Património Concelhio*

Volume II
Anexo VI - *Sítios de Interesse Arquitectónico e Patrimonial*
Anexo VII - *Peças Desenhadas da Carta Patrimonial*

Estudos de Caracterização Territorial

CARTA PATRIMONIAL

RELATÓRIO VIII
Volume II

ANEXOS VI
SÍTIOS DE INTERESSE ARQUITECTÓNICO E PATRIMONIAL

CARTA PATRIMONIAL -Sítios de Interesse Arquitectónico e Patrimonial

FREGUESIA	ID IMÓVEL	CATEGORIA	CÓDIGO	ENV. DIRECTA	INTERVENÇÃO RECOMENDADA	POTENCIAL
Abade Neiva	**AN05**-23	Categoria C	AN05	Mimético	Proj. Rec. dos Espaços público e privado	Imóvel com interesse, com aptidão turística;
	AN06-4	Categoria A	AN09	Dissonante Positivo	Projecto de Reconversão dos Espaços público e privado	Existência de multiplos imóveis de características similares, integrados no núcelo religioso, com capacidade de se tornar um sítio atractivo em termos turísticos; Inclui unidade de alojamento - Casa de Abade Neiva
	AN07-24	Categoria C		Dissonante Positivo		
	AN08-25	Categoria C		Dissonante Positivo		
	AN09-26	Categoria C		Mimético		
	AN10-27	Categoria C		Mimético		








Alvelos	**AO04**-82	Categoria C	AO14	Mimético	Projecto de Reconversão dos Espaços público e privado	Existência de 2 imóveis de características similares com capacidade para tornar o sítio atractivo em termos turísticos;
	AO13-87	Categoria C		Mimético		




Arcozelo	**AZ08**-110	Categoria C	AZ08	Dissonante Positivo	Proj. Rec. dos Espaços público e privado	Imóvel com interesse, com aptidão turística - Convento das Freiras
	AZ11-112	Categoria C	AZ20	Dissonante Positivo	Proj. Rec. dos Espaços público e privado	Existência de 2 imóveis com capacidade para tornar o sítio atractivo em termos turísticos; VB08
	AZ12-113	Categoria C		Dissonante Positivo		





CARTA PATRIMONIAL -Sítios de Interesse Arquitectónico e Patrimonial

FREGUESIA	ID IMÓVEL	CATEGORIA	CÓDIGO	ENV. DIRECTA	INTERVENÇÃO RECOMENDADA	POTENCIAL
Barcelinhos	**BL02**-15	Categoria A	BL02	Dissonante Positivo	Proj. Rec. dos Espaços público e privado	Casa de Santo António de Vessadas;
	BL03-145	Categoria C	BL03	Dissonante Positivo	Proj. Rec. dos Espaços público e privado	Quinta com imagem e envolvente com interesse;
	BL06-146	Categoria C	BL06	Dissonante Positivo	Proj. Rec. dos Espaços público e privado	Casa de Levandeiras - Imóvel com interesse;





Barcelos	**BC17**-153	Categoria C	BC03	Dissonante Positivo	Proj. Rec. dos Espaços público e privado	Centro Histórico de Barcelos




Carvalhal	**CVL06**-202	Categoria C	CVL06	Dissonante Positivo	Proj. Rec. dos Espaços público e privado	Casa de Pereiró - Quinta com imagem e envolvente com interesse;



CARTA PATRIMONIAL -Sítios de Interesse Arquitectónico e Patrimonial

FREGUESIA	ID IMÓVEL	CATEGORIA	CÓDIGO	ENV. DIRECTA	INTERVENÇÃO RECOMENDADA	POTENCIAL
Rio Covo Santa Eugénia	**REG01**-442	Categoria D	REG10	Mimético	Proj. Rec. dos Espaços público e privado	Existência de 3 imóveis de características similares, integrados numa envolvente de cariz rural, com capacidade de se tornar um sítio atractivo em termos turísticos; Inclui Quinta da Torre;
	REG02-1301	Categoria D		Mimético		
	REG03-1305	Categoria D		Mimético		





Tamél São Verissimo	**TSV04**-464	Categoria C	TSV04	Mimético	Proj. Rec. dos Espaços público e privado	Lugar de Moreiros - boa localização e envolvente



Vila Boa São João	**VB08**-1481	Categoria D	VB08	Dissonante Positivo	Proj. Rec. dos Espaços público e privado	Imóvel com interesse turístico; AZ11AZ12



Vila Frescaínha São Martinho	**VFM24**-18	Categoria B	VFM24	Dissonante Negativo	Proj. Rec. dos Espaços público e privado	Casa do Benfeito



CARTA PATRIMONIAL -Sítios de Interesse Arquitectónico e Patrimonial

FREGUESIA	ID IMÓVEL	CATEGORIA	CÓDIGO	ENV. DIRECTA	INTERVENÇÃO RECOMENDADA	POTENCIAL
Vila Frescainha São Pedro	**VFP01**-489	Categoria C	VFP01	Dissonante Negativo	Divulgação	Casa do Paço Velho



CARTA PATRIMONIAL -Sítios de Interesse Arquitectónico e Patrimonial

FREGUESIA	ID IMÓVEL	CATEGORIA	CÓDIGO	ENV. DIRECTA	INTERVENÇÃO RECOMENDADA	POTENCIAL
Aldreu	**AU22**-65	Categoria C	AU22	Dissonante Positiva	Proj. Rec. dos Espaços público e privado	Convento de Palme - Quinta com imagem fabulosa;



Fragoso	**FR41**-318	Categoria C	FR57	Dissonante Positiva	Projecto de Reconversão dos Espaços público e privado	Existência de 2 imóveis com capacidade de se tornar um sítio atractivo em termos turísticos; Inclui a Casa de Espregueira.
	FR42-884	Categoria D		Dissonante Positiva		





Tregosa	**TR03**-1403	Categoria D	TR40	Dissonante Positiva	Projecto de Reconversão dos Espaços público e privado	Existência de 2 imóveis integrados num sítio de caracteristicas rurais; Inclui a Casa da Torre de Cardoso;
	TR04-465	Categoria C		Dissonante Positiva		
	TR25-1423	Categoria D	TR41	Dissonante Positiva	Projecto de Reconversão dos Espaços público e privado	Existência de multiplos imóveis, integrados num sítio, intimamente ligado ao rio, com capacidade de se tornar um sítio atractivo em termos turísticos;
	TR26-1424	Categoria D		Dissonante Positiva		
	TR27-1425	Categoria D		Dissonante Positiva		
	TR29-1427	Categoria D	TR42	Dissonante Positiva	Projecto de Reconversão dos Espaços público e privado	Existência de 2 imóveisde uso ligado ao rio com capacidade de se tornar um sítio atractivo em termos turísticos;
	TR30-1428	Categoria D		Dissonante Negativa		















CARTA PATRIMONIAL -Sítios de Interesse Arquitectónico e Patrimonial

FREGUESIA	ID IMÓVEL	CATEGORIA	CÓDIGO	ENV. DIRECTA	INTERVENÇÃO RECOMENDADA	POTENCIAL
Palme	PM04-1138	Categoria C	PM14	Dissonante Positiva	Proj. Rec. dos Espaços público e privado	Existência de vários imóveis, integrados num sítio, com capacidade de se tornar um sítio atractivo em termos turísticos;



CARTA PATRIMONIAL -Sítios de Interesse Arquitectónico e Patrimonial

FREGUESIA	ID IMÓVEL	CATEGORIA	CÓDIGO	ENV. DIRECTA	INTERVENÇÃO RECOMENDADA	POTENCIAL
Aborim	**AB03**-36	Categoria C	AB03	Dissonante positivo	Proj. Rec dos Espaços público e privado	Quinta de Celeiró - Imóvel com capacidade para se tornar unidade de alojamento; Localização e envolvente fabulosas
	AB11-38	Categoria C	AB22	Mimética	Projecto de Reconversão dos Espaços público e privado	Área interiorizada, com caracteristicas uniformes, composto por imóveis de carácter religioso e cívil.
	AB12-39	Categoria C		Mimética		
	AB21-40	Categoria C		Mimética		






Carapeços	CA34-193	Categoria C	CA34	Dissonante Positivo	Divulga. e Proj. de Rec. Espaços publicos;	Cristo do Peito Furado - parte integrante do Caminho de Santiago;



Cossourado	**CS01**-221	Categoria C	CS38	Dissonante positivo	Projecto de Reconversão dos Espaços público e privado	Existência de multiplos imóveis de características similares, integrados numa envolvente de cariz rural, com capacidade de se tornar um sítio atractivo em termos turísticos, quer pela imagem dos imóveis que compoem o núcleo, quer pela sua imagem enquanto núcelo e pelas caracteristicas da sua envolvente directa.
	CS02-705	Categoria D		Mimética		
	CS03-706	Categoria D		Mimética		
	CS04-222	Categoria C		Mimética		
	CS06-223	Categoria C		Mimética		
	CS07-224	Categoria C		Mimética		
	CS09-225	Categoria C		Mimética		









CARTA PATRIMONIAL **-Sítios de Interesse Arquitectónico e Patrimonial**

FREGUESIA	ID IMÓVEL	CATEGORIA	CÓDIGO	ENV. DIRECTA	INTERVENÇÃO RECOMENDADA	POTENCIAL
Quintiães	QT01-**1267**	**Categoria D**	QT31	**Mimética**	**Projecto de Reconversão dos Espaços público e privado**	**Existência de multiplos imóveis de características similares, integrados numa envolvente de carizrural, com capacidade de se tornar um sítio atractivo em termos turísticos. QT01 com capacidade para se tornar unidade de alojamento. Valorização e promoção da Torre de Aborim;**
	QT06-**1271**	**Categoria D**		**Mimética**		
	QT07-**1272**	**Categoria D**		**Mimética**		
	QT08-**15**	**Categoria A**		**Dissonante positivo**		
	QT10-**427**	**Categoria C**		**Mimética**		
	QT20-**1283**	**Categoria D**	**QT20**	**Dissonante positivo**	**Proj. Rec dos Espaços público e privado**	**Imóvel com capela com uma envolvente praticamente inalterada.**
	QT23-**429**	**Categoria C**	QT32	**Mimética**	**Projecto de Reconversão dos Espaços público e privado**	**Existência de multiplos imóveis de características similares, integrados no coração religioso da freguesia. Existe uma unidade de alojamento Casa dos Assentos;**
	QT27-**1288**	**Categoria D**		**Dissonante positivo**		
	QT28-**430**	**Categoria C**		**Mimética**		











Tamel St.ª Leucádia	TSL04-**1368**	**Categoria D**	TSL10	**Dissonante Negativo**	**Divulgação e Projecto de Reconversão dos Espaços público e privado**	**Moinhos que mantem, quase integralmente as suas características tradicionais, Um deles teem mesmo o engenho em funcionamento; Divulgação e participação em actividades tradicionais; Reconversão das margens do ribeiro;**
	TSL05-**1369**	**Categoria D**		**Dissonante Negativo**		
	TSL06-**1370**	**Categoria D**		**Dissonante Positivo**		
	TSL07-**1371**	**Categoria D**		**Dissonante Negativo**		






CARTA PATRIMONIAL -Sítios de Interesse Arquitectónico e Patrimonial

FREGUESIA	ID IMÓVEL	CATEGORIA	CÓDIGO	ENV. DIRECTA	INTERVENÇÃO RECOMENDADA	POTENCIAL
Tamél S. Fins	TSF05-462	Categoria C	TSF05	Dissonante Positivo	Divulgação	Existência de multiplos imóveis de características similares, integrados numa envolvente de cariz rural, com capacidade de se tornar um sítio atractivo em termos turísticos. Manutenção das características originais;



CARTA PATRIMONIAL -Sítios de Interesse Arquitectónico e Patrimonial

FREGUESIA	ID IMÓVEL	CATEGORIA	CÓDIGO	ENV. DIRECTA	INTERVENÇÃO RECOMENDADA	POTENCIAL
Alheira	**AL23**-76	Categoria C	AL23	Dissonante Positivo	Proj. Rec. dos Espaços público e privado	Casa do Pinheiro - Quinta com imagem e envolvente fabulosas;



Alvito S. Pedro	**ASP06**-96	Categoria C	ASP25	Mimética	Projecto de Reconversão dos Espaços público e privado	Existência de multiplos imóveis de características similares, integrados numa envolvente de cariz rural, com capacidade de se tornar um sítio atractivo em termos turísticos; Inclui a Capela de São Sebastião.
	ASP07-97	Categoria C		Mimética		
	ASP08-98	Categoria C		Mimética		
	ASP09-99	Categoria C		Mimética		









Campo	**CP12**-176	Categoria C	CP22	Dissonante Positivo	Projecto de Reconversão dos Espaços privados;	Imóveis com capacidade para se tornar unidade de alojamento; Localização e envolvente fabulosas - Quinta de Crestes
	CP13-177	Categoria C		Dissonante Positivo		



CARTA PATRIMONIAL -Sítios de Interesse Arquitectónico e Patrimonial

FREGUESIA	ID IMÓVEL	CATEGORIA	CÓDIGO	ENV. DIRECTA	INTERVENÇÃO RECOMENDADA	POTENCIAL
Couto	**CT08**-268	Categoria C	CTO8	Dissonante Positivo	Proj. Rec. dos Espaços público e privado	Existência de multiplos imóveis de características similares, integrados numa envolvente de cariz rural



Lijó	**LI09**-361	Categoria C	LI25	Dissonante Positivo	Proj. Rec. dos Espaços público e privado	Dois imóveis com potencial, um ligado predominantemente à actividade agrícola e outro ao uso habitacional;
	LI10-362	Categoria C		Dissonante Positivo		
	LI21-364	Categoria C	LI21	Dissonante Positivo	Proj. Rec. dos Espaços público e privado	Quinta do Paço - Imóvel com Interesse;







Panque	**PQ02**-404	Categoria C	PQ29	Mimética	Projecto de Reconversão dos Espaços público e privado	Existência de multiplos imóveis de características similares, integrados numa envolvente de cariz rural, intimamente ligada ao rio, cujas caracteristicas originais se encontram virtualmente intactas ou com intervenções não descaracterizadoras.
	PQ03-1187	Categoria D		Mimética		
	PQ04-405	Categoria C		Mimética		
	PQ05-406	Categoria C		Mimética		
	PQ06-406	Categoria C		Mimética		
	Sem Código			Mimética		
	PQ16-409	Categoria C	PQ16	Dissonante Positivo	Proj. Rec. dos Espaços público e privado	Casa e Capela do Passal -Quinta com imagem e envolvente fabulosas;















CARTA PATRIMONIAL -Sítios de Interesse Arquitectónico e Patrimonial

FREGUESIA	ID IMÓVEL	CATEGORIA	CÓDIGO	ENV. DIRECTA	INTERVENÇÃO RECOMENDADA	POTENCIAL
Roriz	**RO20**-1333	Categoria D	RO20	Mimética	Projecto de Reconversão dos Espaços público e privado	Existência de multiplos imóveis de características similares, integrados no coração religioso da freguesia;
	RO21-1334	Categoria D		Mimética		
	RO22-1335	Categoria D		Mimética		





CARTA PATRIMONIAL -Sítios de Interesse Arquitectónico e Patrimonial

FREGUESIA	ID IMÓVEL	CATEGORIA	CÓDIGO	ENV. DIRECTA	INTERVENÇÃO RECOMENDADA	POTENCIAL
Galegos Sta. Maria	**GSM01**-320	Categoria C	GSM01	Dissonante Positivo	Proj. Rec. dos Espaços público e privado	Casa do Bessa - Quinta com imagem e envolvente com interesse;



Galegos São Martinho	**GSMA03**-908	Categoria D	GSMA09	Mimético	Proj. Rec. dos Espaços público e privado	Existência de multiplos imóveis de características similares, integrados numa envolvente de cariz rural, com capacidade de se tornar um sítio atractivo em termos turísticos; Inclui a Capela de Santa Marinha
	GSMA04-324	Categoria C		Mimético		
	GSMA05-909	Categoria D		Mimético		
	GSMA06-910	Categoria D		Mimético		






Lama	**LA12**-20	Categoria B	LA12	Dissonante Positivo	Projecto de Reconversão dos Espaços público e privado	Imóvel com capacidade para se tornar unidade de alojamento; Localização fabulosa - Solar dos Azevedos;



Manhente	**MA01**-369	Categoria C	MA01	Dissonante Negativo	Proj. Rec. dos Espaços público e privado	Quinta do Barco - Imóvel com interesse;
	MA05-6	Categoria A	MA05	Dissonante Positivo	Proj. Rec. dos Espaços público e privado	Igreja e Torre de Manhente




CARTA PATRIMONIAL -Sítios de Interesse Arquitectónico e Patrimonial

FREGUESIA	ID IMÓVEL	CATEGORIA	CÓDIGO	ENV. DIRECTA	INTERVENÇÃO RECOMENDADA	POTENCIAL
Oliveira	**OL02**-387	Categoria C	OL02	Dissonante Positivo	Proj. Reconversão dos Espaços privados	Imóvel com capacidade para se tornar unidade de alojamento



Ucha São Romão	**UC07**-472	Categoria C	UC07	Dissonante Positivo	Proj. Reconversão dos Espaços privados	Imóvel com capacidade para se tornar unidade de alojamento



CARTA PATRIMONIAL -Sítios de Interesse Arquitectónico e Patrimonial

FREGUESIA	ID IMÓVEL	CATEGORIA	CÓDIGO	ENV. DIRECTA	INTERVENÇÃO RECOMENDADA	POTENCIAL
Creixomil	**CX04**-271	Categoria C	CX17	Mimética	Projecto de Reconversão dos Espaços público e privado	Existência de multiplos imóveis de características similares, integrados numa envolvente de cariz rural, com capacidade de se tornar um sítio atractivo em termos turísticos, quer pela imagem dos imóveis que compoem o núcleo, quer pela sua imagem enquanto núcelo e pelas caracteristicas da sua envolvente directa.
	CX05-272	Categoria C		Mimética		
	CX06-273	Categoria C		Dissonante Positivo		
	CX08-736	Categoria D		Mimética		
	CX09-274	Categoria C		Mimética		
	CX10-275	Categoria C		Mimética		
	CX26-749	Categoria D	CX26	Dissonante Positivo	Proj, Rec. dos Espaços público e privado	Imóvel isolado com envolvente fabulosa;









CARTA PATRIMONIAL -Sítios de Interesse Arquitectónico e Patrimonial

FREGUESIA	ID IMÓVEL	CATEGORIA	CÓDIGO	ENV. DIRECTA	INTERVENÇÃO RECOMENDADA	POTENCIAL
Vila Cova	**VC01**-485	Categoria C	VC51	Mimética	Projecto de Reconversão dos Espaços público e privado	Existência de multiplos imóveis de características similares, integrados numa sítio, com capacidade de se tornar um sítio atractivo em termos turísticos, quer pela imagem dos imóveis que compoem o núcleo, quer pela sua imagem enquanto núcelo e pelas caracteristicas da sua envolvente directa.
	VC02-1487	Categoria D		Mimética		
	VC03-1488	Categoria D		Mimética		
	VC04-1489	Categoria D		Mimética		
	VC05-1490	Categoria D		Dissonante Positivo		
	VC06-1491	Categoria D		Dissonante Positivo		
	VC07-1492	Categoria D		Mimética		
	VC19-1503	Categoria D	VC52	Dissonante Positivo	Projecto de Reconversão dos Espaços público e privado	Existência de multiplos imóveis de características similares, com capacidade de se tornar um sítio atractivo em termos turísticos;
	VC20-1504	Categoria D		Dissonante Positivo		
	VC21-1505	Categoria D		Dissonante Positivo		
	VC22-1506	Categoria D		Dissonante Positivo		
	VC23-1507	Categoria D		Dissonante Positivo		



CARTA PATRIMONIAL -Sítios de Interesse Arquitectónico e Patrimonial

FREGUESIA	ID IMÓVEL	CATEGORIA	CÓDIGO	ENV. DIRECTA	INTERVENÇÃO RECOMENDADA	POTENCIAL
Barqueiros	**BQ03**-155	Categoria B	BQ03	Dissonante Positivo	P.P. ou Projecto de Reconversão Urbana	Zona pública de caracter urbano, com a mais valia de possuir uma unidade de alojamento;

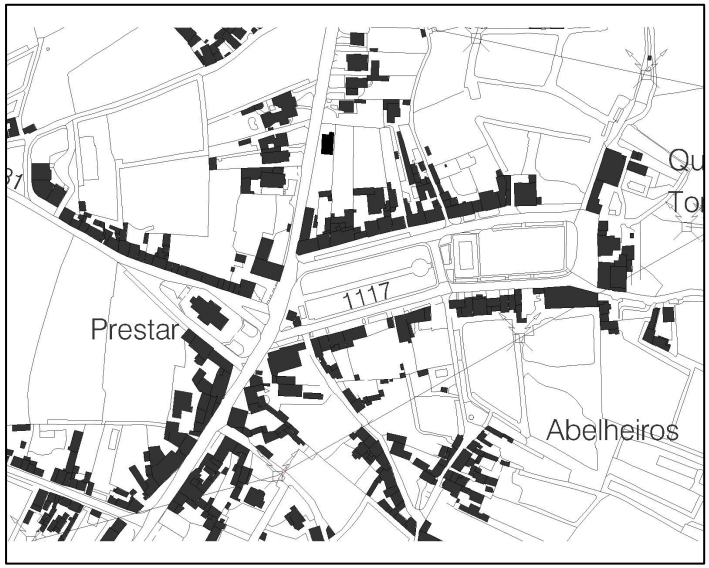

Cristelo	**CR15**-289	Categoria C	CR15	Mimética	P.P. ou Projecto de Reconversão Urbana	Continuidade a BQ03;



CARTA PATRIMONIAL -Sítios de Interesse Arquitectónico e Patrimonial

FREGUESIA	ID IMÓVEL	CATEGORIA	CÓDIGO	ENV. DIRECTA	INTERVENÇÃO RECOMENDADA	POTENCIAL
Faria	**FA01**-302	Categoria C	FA21	Dissonante Positivo	Projecto de Reconversão dos Espaços público e privado	Existência de uma unidade de alojamento no Nucleo Rural; Portal da Quinta de Pedregais, em vias de classificação, nas imediações do Núcleo; Existencia de uma unidade de alojamento no Núcleo - Quinta Alcaides de Faria - TER;
	FA02-810	Categoria D		Dissonante Positivo		
	FA03-811	Categoria D		Dissonante Positivo		
	FA04-812	Categoria D		Dissonante Positivo		
	FA05-303	Categoria C		Dissonante Positivo		
	FA08-815	Categoria D	FA22	Dissonante Positivo	Projecto de Reconversão dos Espaços público e privado	Existência de uma unidade de alojamento no Nucleo Rural; Portal da Quinta de Pedregais, em vias de classificação, nas imediações do Núcleo;
	FA09-816	Categoria D		Dissonante Positivo		
	FA11-818	Categoria D		Dissonante Positivo		
	FA12-304	Categoria C		Dissonante Positivo		
	FA13-305	Categoria C		Mimética		
	FA14-306	Categoria C		Mimética		
	FA17-820	Categoria D		Dissonante Positivo		
	FA19-822	Categoria D		Dissonante Positivo		



CARTA PATRIMONIAL -Sítios de Interesse Arquitectónico e Patrimonial

FREGUESIA	ID IMÓVEL	CATEGORIA	CÓDIGO	ENV. DIRECTA	INTERVENÇÃO RECOMENDADA	POTENCIAL
Gilmonde	**GI07**-326	Categoria C	GI24	Dissonante Negativo	Proj. Rec. dos Espaços público e privado	Existência de multiplos imóveis de características similares, integrados numa envolvente de cariz rural, com capacidade de se tornar um sítio atractivo em termos turísticos; Inclui Quinta do Cruzeiro
	GI08-925	Categoria D		Dissonante Positivo		
	GI09-327	Categoria C		Dissonante Positivo		
	GI10-328	Categoria C		Dissonante Positivo		
	GI20-332	Categoria C	GI20	Dissonante Positivo	Proj. Rec. dos Espaços público e privado	Quinta da Fervença - Imóvel com Interesse;
	GI21-333	Categoria C	GI25	Dissonante Positivo	Divulgação e Adaptação	Quinta dos Frades da Franqueira e Ruínas do Castelo de Faria Nota: PR10
	GI22-5	Categoria A		Dissonante Positivo		









Milhazes	**ML01**-1074	Categoria D	ML16	Mimética	Projecto de Reconversão dos Espaços público e privado	Existência de multiplos imóveis inseridos num núcleo rural com caracteristicas tradicionalmente associadas à actividade agrícola;
	ML02-1075	Categoria D		Mimética		
	ML03-1076	Categoria D		Mimética		





Paradela	**PD10**-1211	Categoria D	PD19	Dissonante Positivo	Projecto de Reconversão dos Espaços públicos	Existencia vários moinhos, já intervencionados, com possibilidade de comportar unidades de alojamento.
	PD11-1212	Categoria D		Mimética		
	PD12-1213	Categoria D		Mimética		
	PD13-1214	Categoria D		Mimética		
	PD14-1215	Categoria D		Mimética		







CARTA PATRIMONIAL -Sítios de Interesse Arquitectónico e Patrimonial

FREGUESIA	ID IMÓVEL	CATEGORIA	CÓDIGO	ENV. DIRECTA	INTERVENÇÃO RECOMENDADA	POTENCIAL
Vilar de Figos	**VF05**-490	Categoria C	VF05	Mimética	P.P. ou Projecto de Reconversão Urbana	Existência de multiplos imóveis com caracteristicas tradicionalmente associadas à actividade agrícola;



CARTA PATRIMONIAL -Sítios de Interesse Arquitectónico e Patrimonial

FREGUESIA	ID IMÓVEL	CATEGORIA	CÓDIGO	ENV. DIRECTA	INTERVENÇÃO RECOMENDADA	POTENCIAL
Carvalhas	**CVA06**-206	Categoria C	CVA06	Mimética	Proj. Rec dos Espaços público e privado	Imóvel com capacidade para se tornar unidade de alojamento;



Chorente	**CH01**-696	Categoria D	CH01	Dissonante Positivo	Projecto de Reconversão dos Espaços público e privado	Existência de vários imóveis, inceridos em núcleo rural, com características associadas á actividade agrícola;
	CH02-697	Categoria C		Mimética		
	CH05-207	Categoria C	CH24	Mimética	Projecto de Reconversão dos Espaços público e privado	Existência de vários imóveis, inceridos em núcleo rural, com características associadas á actividade agrícola; Caracter central do lugar;
	CH20-217	Categoria C		Mimética		
	CH21-218	Categoria C		Mimética		
	CH16-215	Categoria C	CH16	Dissonante Positivo	Proj. Rec.. dos Espaços público e privado	Imóvel com capacidade para se tornar unidade de alojamento








Goios	**GO14**-336	Categoria C	GO14	Mimética	Proj. Rec. dos Espaços público e privado	Incluir na Intervenção a Igreja e GO15;Núcleo religioso
	GO18-337	Categoria C	GO18	Mimética	Proj. Rec. dos Espaços público e privado	Relação espaço público/privado




CARTA PATRIMONIAL -Sítios de Interesse Arquitectónico e Patrimonial

FREGUESIA	ID IMÓVEL	CATEGORIA	CÓDIGO	ENV. DIRECTA	INTERVENÇÃO RECOMENDADA	POTENCIAL
Gueral	**GR01**-966	Categoria D	GR04	Mimética	Projecto de Reconversão dos Espaços público e privado	Existência de multiplos imóveis, inceridos em núcleo rural, com características tradicionalmente associadas á actividade agrícola, constituíndo este conjunto o coração da freguesia; Desta forma tratar esta como freguesia "tradicional", dotando-a de caracteristicas que cativem o turísta, como sendo possuir capacidade de alojamento de características diversas, e talvez pequeno comercio tradicional e actividades agrícolas participativas, poderá funcionar como uma mais valia preciosa para o desenvolvimento turístico do concelho.
	GR02-967	Categoria D		Mimética		
	GR03-968	Categoria D		Mimética		
	GR04-342	Categoria C		Mimética		
	GR05-969	Categoria D		Mimética		
	GR06-970	Categoria D		Mimética		
	GR07-971	Categoria D		Dissonante Positivo		
	GR09-973	Categoria D		Dissonante Positivo		
	GR10-974	Categoria D		Dissonante Positivo		
	GR11-343	Categoria C		Mimética		
	GR12-975	Categoria D		Mimética		
	GR13-976	Categoria D		Mimética		
	GR14-344	Categoria C		Mimética		
	GR15-345	Categoria C		Dissonante Positivo		
	GR16-346	Categoria C		Mimética		
	GR17-977	Categoria D		Mimética		
	GR18-978	Categoria D		Mimética		
	GR19-979	Categoria D		Mimética		
	GR20-980	Categoria D		Mimética		
	GR21-981	Categoria D		Mimética		
	GR22-982	Categoria D		Mimética		









CARTA PATRIMONIAL -Sítios de Interesse Arquitectónico e Patrimonial

FREGUESIA	ID IMÓVEL	CATEGORIA	CÓDIGO	ENV. DIRECTA	INTERVENÇÃO RECOMENDADA	POTENCIAL
						
						

Macieira de Rates	**MAC10**-1019	Categoria D	MAC06	Mimética	Projecto de Reconversão dos Espaços público e privado	Existência de vários imóveis, inceridos em núcleo rural, com características associadas á actividade agrícola;
	MAC11-1020	Categoria D		Mimética		
	MAC18-1027	Categoria D	MAC18	Dissonante Positivo	Proj. Rec.. dos Espaços privados	Imóvel com capacidade para se tornar unidade de alojamento
	MAC22-1031	Categoria D	MAC27	Mimética	Projecto de Reconversão dos Espaços público e privado	Existência de vários imóveis, inceridos em núcleo rural, com características associadas á actividade agrícola;
	MAC23-1032	Categoria D		Mimética		
	MAC24-1033	Categoria D		Dissonante Positivo		








CARTA PATRIMONIAL -Sítios de Interesse Arquitectónico e Patrimonial

FREGUESIA	ID IMÓVEL	CATEGORIA	CÓDIGO	ENV. DIRECTA	INTERVENÇÃO RECOMENDADA	POTENCIAL
Negreiros	**NE03**-383	Categoria C	NE 03	Mimética	Proj. Rec dos Espaços público e privado	Existência de vários imóveis com características similares;





Pedra Furada	**PF01**-416	Categoria C	PF15	Mimética	Proj. Reconversão dos Espaços públicos	Existência de uma unidade de alojamento - Quinta de Santa Leucádia;
	PF02-1220	Categoria D		Mimética		
	PF11-418	Categoria C	PF16	Mimética	Projecto de Reconversão dos Espaços público e privado	Existência de multiplos imóveis com caracteristicas tradicionalmente associadas à actividade agrícola;
	PF12-419	Categoria C		Mimética		
	PF13-1228	Categoria D		Mimética		











Pereira	**PR10**-012	Categoria A	PR10	Dissonante Positivo	Projecto de Reconversão dos Espaços públicos	Santuário e zona envolvente, associada ao Castelo de Faria e Quinta dos Frades da Franqueira, poderá constituir uma área de grande relevo turístico.



CARTA PATRIMONIAL -Sítios de Interesse Arquitectónico e Patrimonial

FREGUESIA	ID IMÓVEL	CATEGORIA	CÓDIGO	ENV. DIRECTA	INTERVENÇÃO RECOMENDADA	POTENCIAL
Carreira S. Miguel	**CSM01**-673	Categoria D	CSM12	Mimética	Projecto de Reconversão dos Espaços público e privado	Existência de multiplos imóveis com caracteristicas tradicionalmente associadas à actividade agrícola por uma lado e à função habitacional por outro;
	CSM02-194	Categoria C		Mimética		
	CSM03-674	Categoria D		Mimética		
	CSM04-675	Categoria D		Mimética		
	CSM05-195	Categoria C		Mimética		







Fonte Coberta	**FC01**-307	Categoria C	FC16	Mimética	Projecto de Reconversão dos Espaços público e privado	Existência de multiplos imóveis com caracteristicas tradicionalmente associadas à actividade agrícola por uma lado e à função habitacional por outro; Os imóveis estão inseridos em espaço de cariz rural, practicamente inalterado.
	FC02-308	Categoria C		Mimética		
	FC03-309	Categoria C		Mimética		
	FC04-310	Categoria C		Dissonante Negativo		
	FC05-311	Categoria C		Mimética		
	FC07-313	Categoria C		Mimética		
	FC09-829	Categoria D		Mimética		









Grimancelos	**GM03**-952	Categoria D	GM20	Dissonante Positivo	Projecto de Reconversão dos Espaços público e privado	Existência de multiplos imóveis inseridos num núcleo rural com caracteristicas tradicionalmente associadas à actividade agrícola por uma lado e à função habitacional por outro; Dois dos imóveis possuem características de maior riquesa arquitectónica tendo os restantes caracteristicas mais tradicionais e rústicas.
	GM04-339	Categoria C		Mimética		
	GM05-340	Categoria C		Mimética		
	GM07-954	Categoria D		Dissonante Negativo		
	GM08-955	Categoria D		Dissonante Positivo		







CARTA PATRIMONIAL -Sítios de Interesse Arquitectónico e Patrimonial

FREGUESIA	ID IMÓVEL	CATEGORIA	CÓDIGO	ENV. DIRECTA	INTERVENÇÃO RECOMENDADA	POTENCIAL
Midões	**MD07**-374	Categoria C	MD07	Dissonante positivo	Projecto de Reconversão dos Espaços público e privado	Imóvel com capacidade para se tornar unidade de alojamento; Localização e envolvente fabulosas



Minhotães	**MTS11**-380	Categoria C	MTS11	Dissonante Positivo	Proj. Reconversão dos Espaços privados	Imóvel com capacidade para se tornar unidade de alojamento



Monte Fralães	**MF03**-381	Categoria C	MF03	Mimética	Projecto de Reconversão dos Espaços público e privado	Imóvel com capacidade para se tornar unidade de alojamento, associada ao centro religioso da freguesia; Fazem serviço de casamentos;



Rio Covo Sta Eulália	**RLE10**-449	Categoria C	RLE10	Dissonante positivo	Proj. Rec dos Espaços público e privado	Imóvel com capacidade para se tornar unidade de alojamento; Localização fabulosa - Solar de Paços



CARTA PATRIMONIAL -Sítios de Interesse Arquitectónico e Patrimonial

FREGUESIA	ID IMÓVEL	CATEGORIA	CÓDIGO	ENV. DIRECTA	INTERVENÇÃO RECOMENDADA	POTENCIAL
Silveiros	**SIV01**-457	Categoria C	SIV15	Mimética	Projecto de Reconversão dos Espaços público e privado	Ambos os imóveis são unidades de alojamento TER, e Agro-Turísmo
	SIV02-458	Categoria C		Dissonante Positivo		
	SIV10-460	Categoria C	SIV10	Dissonante Positivo	Projecto de Reconversão dos Espaços público e privado	Imóvel com capacidade para se tornar unidade de alojamento, assim como com capacidade para desenvolver outras actividades que poderiam funcionar como atractivo turístico;







CARTA PATRIMONIAL -Sítios de Interesse Arquitectónico e Patrimonial

FREGUESIA	ID IMÓVEL	CATEGORIA	CÓDIGO	ENV. DIRECTA	INTERVENÇÃO RECOMENDADA	POTENCIAL
Adães	**AD01**-42	Categoria C	AD22	Dissonante Positivo	Projecto de Reconversão dos Espaços público e privado	Imóvel **AD01** com capacidade para se tornar unidade de alojamento; Localização e envolvente fabulosas
	AD02-520	Categoria D		Mimética		
	AD03-521	Categoria D		Mimética		
	AD04-522	Categoria D		Mimética		
	AD20-536	Categoria D		Mimética		
	AD21-537	Categoria D		Mimética		








Areias de Vilar	**AV01**-604	Categoria D	AV01	Dissonante Negativo	Proj. Rec. dos Espaços público e privado	Relação com o rio e uma envolvente quase inalterada- Azenha
	AV02-120	Categoria C	AV32	Dissonante Positivo	Divulgação e Dinamização	Existência de Património Classificado, assim como de um espaço cuja relação com a envolvente natural, através do mosteiro e da casa de saúde permite o contacto com os mesmos assim como com actividades ligadas à agricultura
	AV30-008	Categoria A		Dissonante Positivo		
	AV31-007	Categoria A		Dissonante Positivo		
	AV04-122	Categoria C	AV33	Dissonante Positivo	Projecto de Reconversão dos Espaços público e privado	Imóveis com capacidade para se tornar unidade de alojamento; Localização e envolvente fabulosas
	AV14-128	Categoria C		Dissonante Positivo		
	AV20-608	Categoria D	AV34	Dissonante Positivo	Projecto de Reconversão dos Espaços público e privado	Imóveis com capacidade para se tornar unidade de alojamento; Localização e envolvente fabulosas
	AV21-130	Categoria C		Dissonante Positivo		










CARTA PATRIMONIAL -Sítios de Interesse Arquitectónico e Patrimonial

FREGUESIA	ID IMÓVEL	CATEGORIA	CÓDIGO	ENV. DIRECTA	INTERVENÇÃO RECOMENDADA	POTENCIAL
Encourados	**EN07**-790	Categoria D	EN31	Dissonante Positivo	Projecto de Reconversão dos Espaços público e privado	Imóveis com capacidade para se tornarum um unidades de alojamento; Localização e envolvente fabulosas
	EN08-298	Categoria C		Dissonante Positivo		
	EN09-299	Categoria C		Dissonante Positivo		
	EN10-791	Categoria D		Mimética		
	EN11-792	Categoria D		Dissonante Positivo		
	EN12-793	Categoria D		Mimética		
	EN15-796	Categoria D		Dissonante Negativo		
	EN16-797	Categoria D		Dissonante Negativo		
	EN17-300	Categoria C	EN32	Mimética	Projecto de Reconversão dos Espaços público e privado	Imóveis com capacidade para se tornarum um unidades de alojamento; Localização e envolvente fabulosas
	EN18-301	Categoria C		Mimética		
	EN19-798	Categoria D		Mimética		
	EN20-799	Categoria D		Mimética		
	EN21-800	Categoria D		Mimética		
	EN22-801	Categoria D		Mimética		
















Varzea	**VZ01**-478	Categoria C	VZ01	Dissonante positivo	Projecto de Reconversão dos Espaços público e privado	Imóvel com valôr arquitectónico e capacidade para criação de unidade de alojamento - Quinta de Santa Comba. Funciona aqui um hotel e



ESTUDOS ANEXOS VII
PEÇAS DESENHADAS DA CARTA PATRIMONIAL

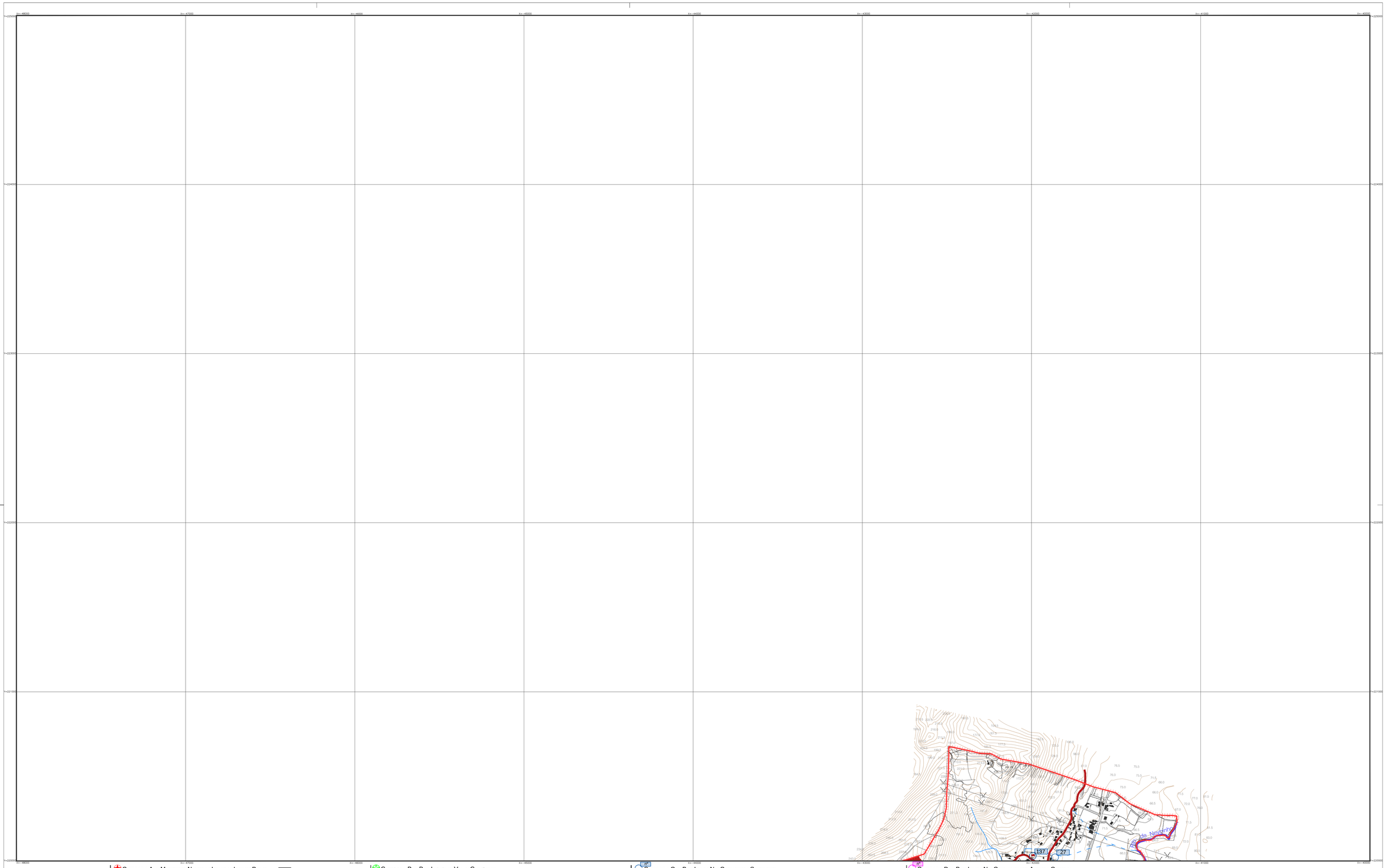

L E G E N D A

Domínio Hídrico

Limite do concelho (CAOP 2014)

Curvas de nível
(equidistância = 5 metros)

Ponto cotado
91.5

CATEGORIA A - Monumentos Nacionais e Imóveis de Interesse Público

- Monumento Nacional
- Imóvel de Interesse Público
- Monumento de Interesse Público
- Zona *Non Aedificandi*
- Zona Especial de Protecção
- Zona de Protecção

25	Povoado Fortificado do Carmona/ Castro de Carmona
27	Caminho Português de Santiago
137	Igreja de São Martinho

CATEGORIA B - Bens Imóveis em Vias de Classificação

- Imóvel em Vias de Classificação
- Zona de Protecção de Imóvel em vias de classificação

CATEGORIA C - Bens Imóveis Não Classificados a Salvaguardar

- Edifício
- Zona de Salvaguarda Arqueológica
- Zona de Salvaguarda Arquitectónica

CATEGORIA D - Bens Imóveis Não Classificados com Alçados a Conservar

- Edifício

BARCELOS MUNICÍPIO

2014

PLANO DIRECTOR MUNICIPAL

CARTA PATRIMONIAL

Setembro/2014

Entidade Proprietária: Comunidade Intermunicipal do Cávado e Direcção Geral do Território
Entidade Produtora: Municipia, S.A.
Homologação: Instituto Geográfico Português, Proc. n.º 57, 12/05/2009
Exactidão Planimétrica: e.m.q. 1,50m
Exactidão Altimétrica: P.C. e.m.q. 1,80m
Exactidão Temática: melhor que 90%
Precisão Posicional nominal: 2,2m
Sistema de Projecção: Projecção Rectangular de Gauss - Elipsóide de Hayford
Sistema de Referência: DATUM 73 (Metrique), Elipsóide Internacional, Datum Altimétrico Nacional (Cascais)

Origem das Coordenadas Rectangulares - Ponto Central
φ = 39° 40' λ = 8° 07' 54.1992 W de Gr
Falsa origem: 180.000m W e 86.990m N do Ponto Central

41-3

54-2 55-1 55-2
54-3 55-3 55-4 56-3
68-2 69-1 69-2 70-1
68-3 69-3 69-4 70-3
82-2 82-1 83-2
83-3

41-3

N

0 50 100 200 500

ESCALA 1:10 000


Miranda
a Santos
Rans
Neiva
Barcelos
Areias
Alheira
Aldreu
Rio Neiva
Rio Cávado
Ribeira de Aldreu
Ribeira de Areias
Ribeira de Rans
Ribeira de Barcelos
Ribeira de Miranda
Ribeira de Neiva
Ribeira de Alheira
Ribeira de Areias
Ribeira de Aldreu
Ribeira de Rio Cávado
Ribeira de Rio Neiva

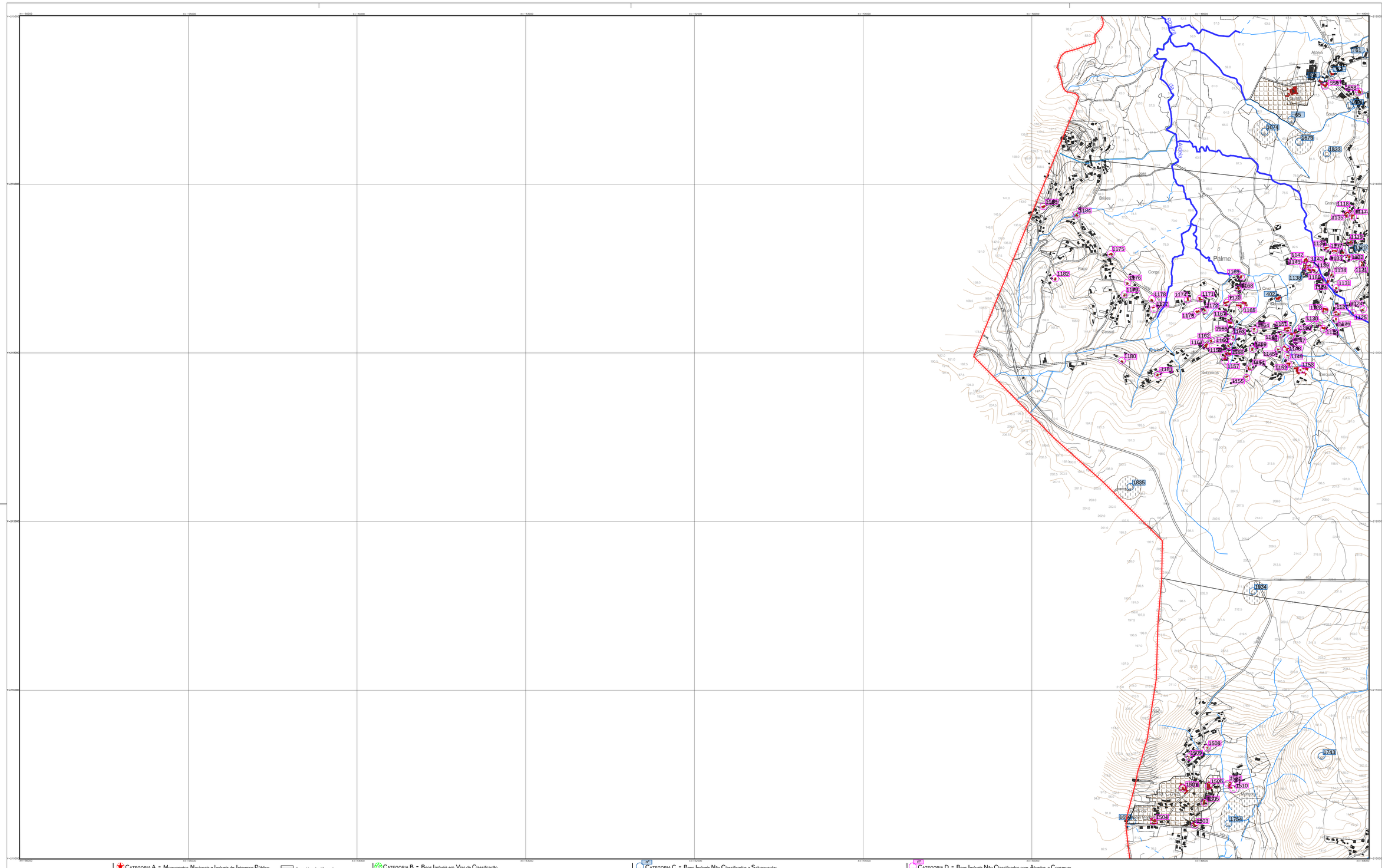

L E G E N D A

Domínio Hídrico

Limite do concelho (CAOP 2014)

Curvas de nível
(equidistância = 5 metros)

Ponto cotado
91.5

CATEGORIA A - Monumentos Nacionais e Imóveis de Interesse Público

- Monumento Nacional
- Imóvel de Interesse Público
- Monumento de Interesse Público
- Zona *Non Aedificandi*
- Zona Especial de Protecção
- Zona de Protecção

CATEGORIA B - Bens Imóveis em Vias de Classificação

- Imóvel em Vias de Classificação
- Zona de Protecção de Imóvel em vias de classificação

CATEGORIA C - Bens Imóveis Não Classificados a Salvaguardar

- Edifício
- Zona de Salvaguarda Arqueológica
- Zona de Salvaguarda Arquitectónica

CATEGORIA D - Bens Imóveis Não Classificados com Alçados a Conservar

- Edifício

54	Habitação Isolada	1134	Habitação Isolada	1158	Organismo Rural	1181	Organismo Rural	0	0	0	0	0	0	0	0	0	0	0	0
61	Organismo Rural	1135	Organismo Rural	1159	Organismo Rural	1182	Organismo Rural	0	0	0	0	0	0	0	0	0	0	0	0
62	Casa de Cândido Ferreira	1136	Organismo Rural	1160	Sequeira	1183	Organismo Rural	0	0	0	0	0	0	0	0	0	0	0	0
64	Organismo Rural	1137	Organismo Rural	1161	Habitação Isolada	1184	Organismo Rural	0	0	0	0	0	0	0	0	0	0	0	0
65	Convento de Palme	1138	Sítio	1162	Organismo Rural	1185	Organismo Rural	0	0	0	0	0	0	0	0	0	0	0	0
402	Igreja	1139	Organismo Rural	1163	Organismo Rural	1503	Organismo Rural	0	0	0	0	0	0	0	0	0	0	0	0
556	Organismo Rural	1141	Organismo Rural	1164	Organismo Rural	1504	Casa da Capela de Mereces	0	0	0	0	0	0	0	0	0	0	0	0
558	Casa de Maria José Cruz	1142	Organismo Rural	1165	Organismo Rural	1505	Organismo Rural	0	0	0	0	0	0	0	0	0	0	0	0
1117	Organismo Rural	1143	Organismo Rural	1166	Organismo Rural	1506	Casa do Rego	0	0	0	0	0	0	0	0	0	0	0	0
1118	Organismo Rural	1144	Ponte	1167	Organismo Rural	1507	Organismo Rural	0	0	0	0	0	0	0	0	0	0	0	0
1119	Organismo Rural	1145	Organismo Rural	1168	Organismo Rural	1508	Organismo Rural	0	0	0	0	0	0	0	0	0	0	0	0
1120	Sítio	1146	Organismo Rural	1169	Organismo Rural	1509	Organismo Rural	0	0	0	0	0	0	0	0	0	0	0	0
1121	Organismo Rural	1147	Ponte	1170	Organismo Rural	1510	Habitação Isolada	0	0	0	0	0	0	0	0	0	0	0	0
1124	Organismo Rural	1148	Organismo Rural	1171	Casa das Corgas	1511	Organismo Rural	0	0	0	0	0	0	0	0	0	0	0	0
1125	Habitação Isolada	1149	Organismo Rural	1172	Organismo Rural	1650	Sítio	0	0	0	0	0	0	0	0	0	0	0	0
1126	Organismo Rural	1150	Organismo Rural	1173	Organismo Rural	1671	Souto	0	0	0	0	0	0	0	0	0	0	0	0
1127	Organismo Rural	1151	Organismo Rural	1174	Organismo Rural	1673	Dolmen do Convento de Palme 1	0	0	0	0	0	0	0	0	0	0	0	0
1128	Organismo Rural	1152	Organismo Rural	1175	Organismo Rural	1674	Dolmen do Convento de Palme 2	0	0	0	0	0	0	0	0	0	0	0	0
1129	Organismo Rural	1153	Organismo Rural	1176	Organismo Rural	1743	Castelinhos de Vila Cova	0	0	0	0	0	0	0	0	0	0	0	0
1130	Organismo Rural	1154	Organismo Rural	1177	Organismo Rural	1754	Mereces	0	0	0	0	0	0	0	0	0	0	0	0
1131	Organismo Rural	1155	Organismo Rural	1178	Organismo Rural	1833	Menir da Granja	0	0	0	0	0	0	0	0	0	0	0	0
1132	Organismo Rural	1156	Organismo Rural	1179	Organismo Rural	1834	Dolmen do Sobreiro do Rei	0	0	0	0	0	0	0	0	0	0	0	0
1133	Organismo Rural	1157	Organismo Rural	1180	Organismo Rural	1835	Dolmen do Souto Cerquido	0	0	0	0	0	0	0	0	0	0	0	0

BARCELOS
MUNICÍPIO

2014 PLANO DIRECTOR MUNICIPAL

CARTA PATRIMONIAL

Setembro/2014

Entidade Proprietária: Comunidade Intermunicipal do Cávado e Direcção Geral do Território
Entidade Produtora: Município, S.A.
Homologação: Instituto Geográfico Português. Proc. n.º 87, 12/05/2009
Escalão Planimétrico: a.m.q. 1.50m
Escalão Altimétrico: P.C. a.m.q. 1.60m
Escalão Temático: melhor que 90%
Precisão Posicional nominal: 2.2m
Sistema de Projecção: Projecção Rectangular de Gauss - Elipsóide de Hayford
Sistema de Referência: DATUM 73 (Hayford, Elipsóide Internacional, Datum Altimétrico Nacional (Cascais)

Origem das Coordenadas Rectangulares - Ponto Central
P: 39° 44' N λ: 8° 07' 54.362 W do Gr
Falso origem: Nm:598m W e 86.960m N do Ponto Central

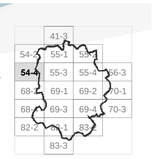

ESCALA 1:10 000

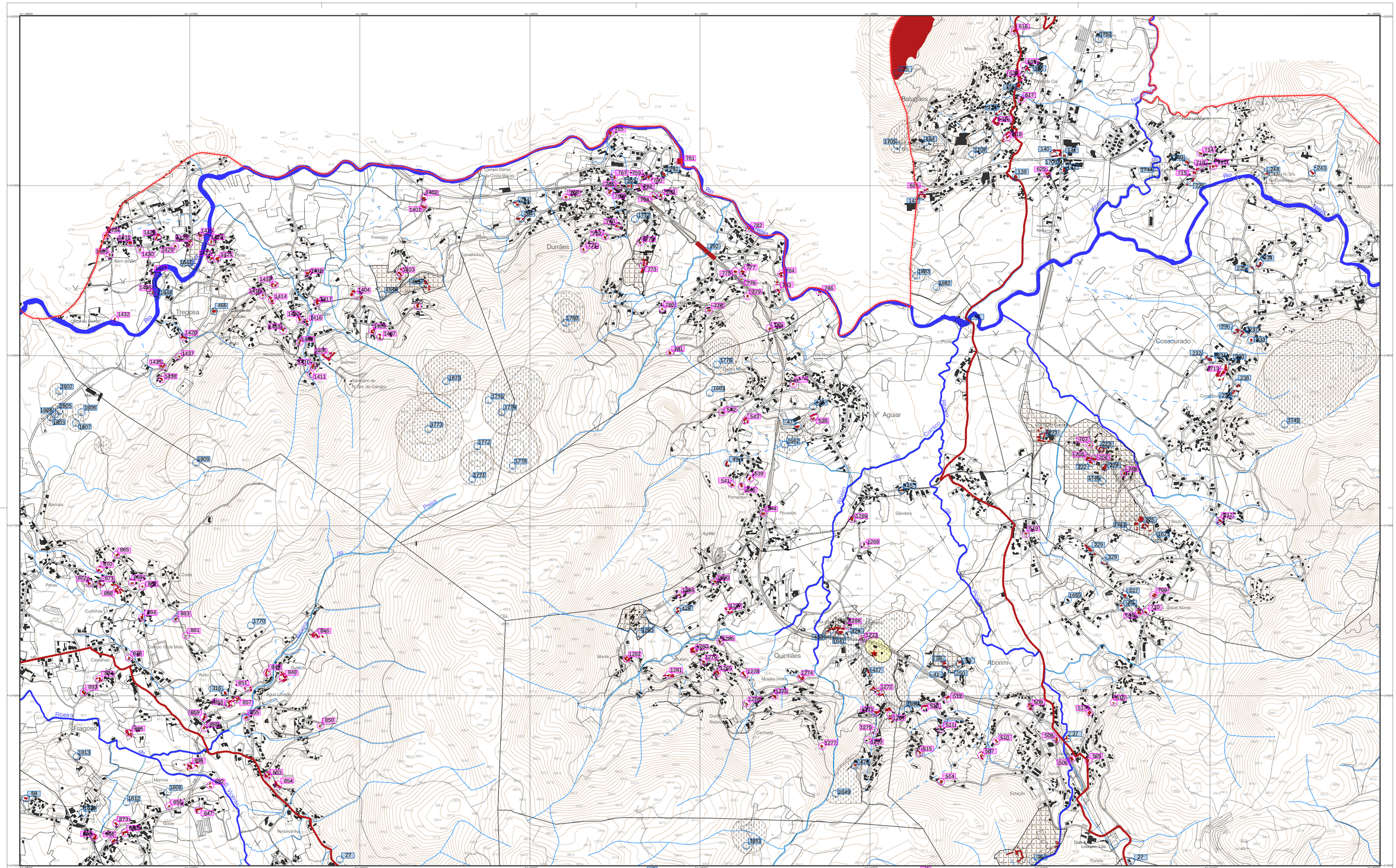
Tregosa
Durrães
Aguiar
Quintiães
Aborim
Cossourado
Baluções
Fragoso
Ribeira
Rio Neiva
Rio Cávado
Ribeira de Aguiar
Ribeira de Quintiães
Ribeira de Aborim
Ribeira de Cossourado
Ribeira de Baluções
Ribeira de Fragoso
Ribeira de Tregosa
Ribeira de Durrães
Ribeira de Carvalhinhos
Ribeira de Carvalhas
Ribeira de Vilar
Ribeira de Pinheiro
Ribeira de Pousada
Ribeira de Gândara
Ribeira de Agrelo
Ribeira de Cortinhas
Ribeira de Pinhas
Ribeira de Mamoa
Ribeira de Gova
Ribeira de Redondinha
Ribeira de Sobreiro
Ribeira de Freixeiro
Ribeira de Monte
Ribeira de Outeiro
Ribeira de Moinho Velho
Ribeira de Cachada
Ribeira de Quintã de Rubiozes
Ribeira de Vila Nova
Ribeira de Casteleiros
Ribeira de Agra Levado
Ribeira de Ponte
Ribeira de Além do Lago
Ribeira de Mouteira
Ribeira de Ribeiro
Ribeira de Rialo
Ribeira de Campo Chanas
Ribeira de Campo Costa Maciel
Ribeira de Monte Mau
Ribeira de Cruz
Ribeira de Costa
Ribeira de Cabeço
Ribeira de Estação
Ribeira de Souto
Ribeira de Portela
Ribeira de Igreja
Ribeira de Cimo de Vila
Ribeira de Cimo de Casal
Ribeira de Cruz de Pedra
Ribeira de Cruz de Ferro
Ribeira de Cruz de Madeira
Ribeira de Cruz de Pinheiro
Ribeira de Cruz de Vila
Ribeira de Cruz de Cima
Ribeira de Cruz de Baixo
Ribeira de Cruz de Fora
Ribeira de Cruz de Dentro
Ribeira de Cruz de Meio
Ribeira de Cruz de Lado
Ribeira de Cruz de Frente
Ribeira de Cruz de Trás

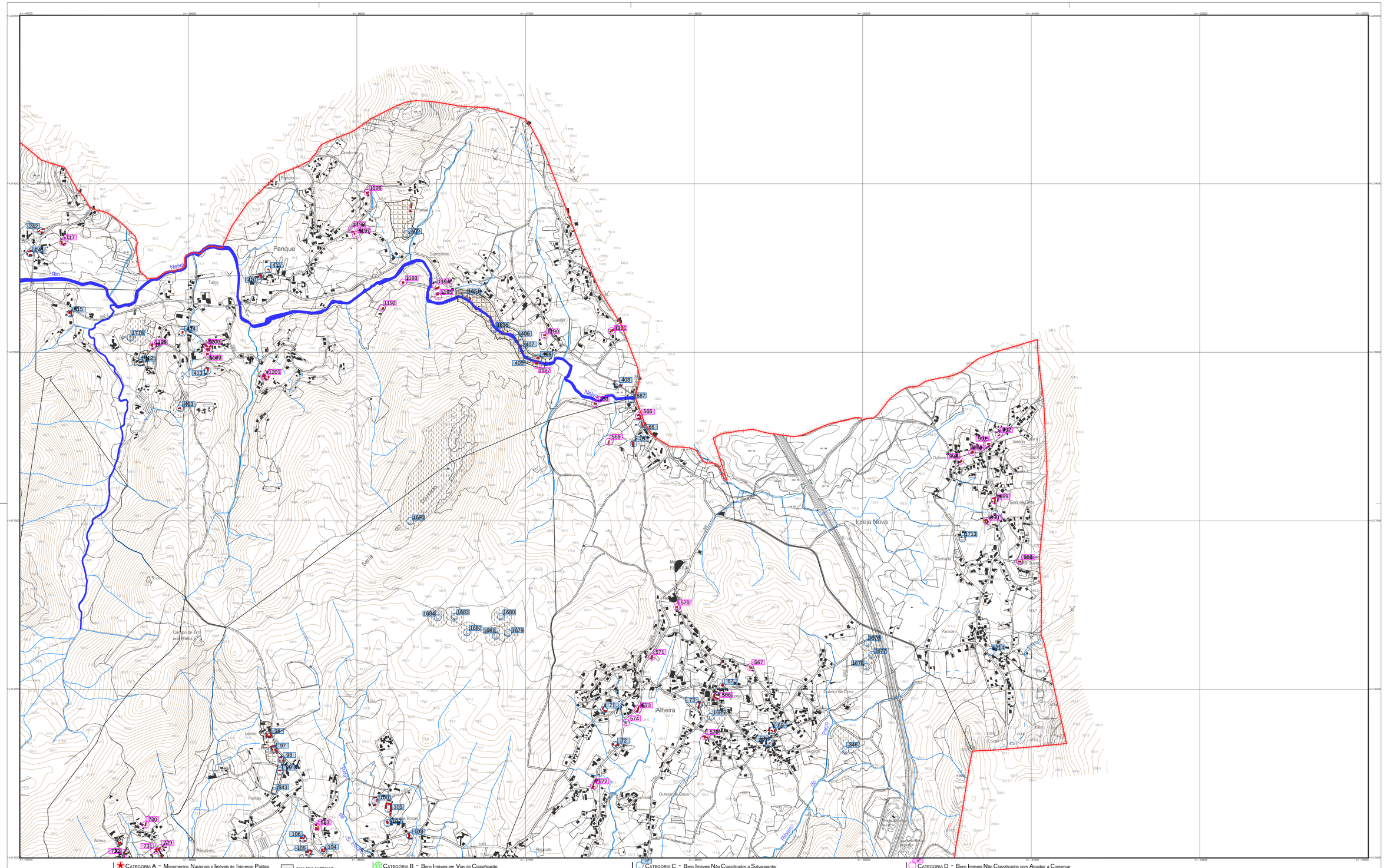

LEGENDA

Domínio Hídrico

Limite do concelho (CAOP 2014)

Curvas de nível
(equidistância = 5 metros)

Ponto cotado
91.5

CATEGORIA A – Monumentos Nacionais e Imóveis de Interesse Público

- Monumento Nacional
- Imóvel de Interesse Público
- Monumento de Interesse Público
- Zona Especial de Protecção
- Zona de Protecção
- Zona *Non Aedificandi*

CATEGORIA B – Bens Imóveis em Vias de Classificação

- Imóvel em Vias de Classificação
- Zona de Protecção de Imóvel em vias de classificação

CATEGORIA C – Bens Imóveis Não Classificados a Salvaguardar

- Edifício
- Zona de Salvaguarda Arqueológica
- Zona de Salvaguarda Arquitectónica

CATEGORIA D – Bens Imóveis Não Classificados com Alçados a Conservar

- Edifício

66	*Organismo Rural*	343	Silbo	574	*Sequeira*	1195	*Habitação Isolada*	0	0	1714	Fonte da Breia	0	0	0	0
67	*Organismo Rural*	346	Sugilde, Alheira	576	*Organismo Rural*	1196	*Habitação Isolada*	0	0	0	0	0	0	0	0
68	*Habitação Isolada*	403	Igreja Velha de Mondim	583	*Organismo Rural*	1197	*Habitação Isolada*	0	0	0	0	0	0	0	0
69	*Organismo Rural*	404	Lagar de Azeite	717	*Organismo Rural*	1198	*Habitação Isolada*	0	0	0	0	0	0	0	0
70	*Organismo Rural*	405	*Moinho*	729	*Habitação Isolada*	1199	*Organismo Rural*	0	0	0	0	0	0	0	0
71	*Organismo Rural*	406	*Moinho*	730	*Anexo Agrícola*	1200	*Organismo Rural*	0	0	0	0	0	0	0	0
72	*Organismo Rural*	407	*Moinho*	731	*Organismo Rural*	1201	*Organismo Rural*	0	0	0	0	0	0	0	0
73	*Organismo Rural*	408	Casa com Capela de Santana	732	*Organismo Rural*	1616	Ramil	0	0	0	0	0	0	0	0
96	Casa Manuel Pinheiro Miranda	409	Casa com Capela do Passal	988	Capela de Santa Justa	1636	Sítio	0	0	0	0	0	0	0	0
97	Casa Barbosa	410	Casa do Sousa	989	Casa Vilela	1651	*Moinho*	0	0	0	0	0	0	0	0
98	Casa Barbosa	411	*Organismo Rural*	990	*Organismo Rural*	1676	Mamoa 1 de Piposa	0	0	0	0	0	0	0	0
99	Capela de São Sebastião	412	Sítio	991	*Organismo Rural*	1677	Mamoa 2 de Piposa	0	0	0	0	0	0	0	0
100	Casa do Pinto	413	*Organismo Rural*	992	*Organismo Rural*	1678	Mamoa 3 de Piposa	0	0	0	0	0	0	0	0
101	Casa de Alípio Santos	414	*Habitação Isolada*	993	*Habitação Isolada*	1679	Mamoa 1 de Lousado	0	0	0	0	0	0	0	0
102	Casa de Alípio Santos	415	Casa das Eiras	994	Casa do Tomé	1680	Mamoa de 2 Lousado	0	0	0	0	0	0	0	0
103	Casa de Alípio Santos	565	*Habitação Isolada*	1187	*Moinho*	1681	Mamoa 3 de Lousado	0	0	0	0	0	0	0	0
104	*Organismo Rural*	566	*Organismo Rural*	1188	*Habitação Isolada*	1682	Mamoa 4 de Lousado	0	0	0	0	0	0	0	0
105	*Organismo Rural*	567	*Organismo Rural*	1189	Casa do Araújo	1683	Mamoa 5 de Lousado	0	0	0	0	0	0	0	0
106	*Organismo Rural*	569	Sequeira	1190	*Habitação Isolada*	1684	Mamoa 6 de Lousado	0	0	0	0	0	0	0	0
241	*Organismo Rural*	570	*Habitação Isolada*	1191	*Habitação Isolada*	1685	Igreja	0	0	0	0	0	0	0	0
242	*Organismo Rural*	571	*Organismo Rural*	1192	*Habitação Isolada*	1687	Ponte de Anhel	0	0	0	0	0	0	0	0
267	*Organismo Rural*	572	*Habitação Isolada*	1193	*Habitação Isolada*	1690	Monte Louzado	0	0	0	0	0	0	0	0
269	Casa de Domingos Sousa	573	*Habitação Isolada*	1194	*Habitação Isolada*	1713	Igreja Nova	0	0	0	0	0	0	0	0

BARCELOS
MUNICÍPIO

2014 PLANO DIRECTOR MUNICIPAL

CARTA PATRIMONIAL

Setembro/2014

Entidade Proprietária: Comunidade Intermunicipal do Cávado e Direcção Geral do Território
Entidade Produtora: Municípia, S.A.
Homologação: Instituto Geográfico Português, Proc. n.º 57, 12/05/2009
Escalão Planimétrico: a.m.q. 1.50m
Escalão Altimétrico: a.m.q. 1.00m
Escalão Tumbilus: melhor que 80%
Precisão Posicional nominal: 2.2m
Sistema de Projecção: Projecção Rectangular de Gauss + Elipsóide de Hayford
Sistema de Referência: DATUM 73 (Melriça), Elipsóide Internacional, Datum Altimétrico Nacional (Cascais)

Origem das Coordenadas Rectangulares - Ponto Central
φ = 39º 40' 00.000" N **λ** = 8º 07' 54.862" W de Gr
False origem: 180.598m N e 86.990m N do Ponto Central

	41-2		
54-2	55-1	**55-2**	56-1
54-3	55-3	55-4	56-3
68-2	69-1	69-2	70-1
69-1	69-3	69-4	70-3
82-2	83-1	83-2	
	83-3		

55-2

N

0 500 1000 2000 3000

ESCALA 1:10 000

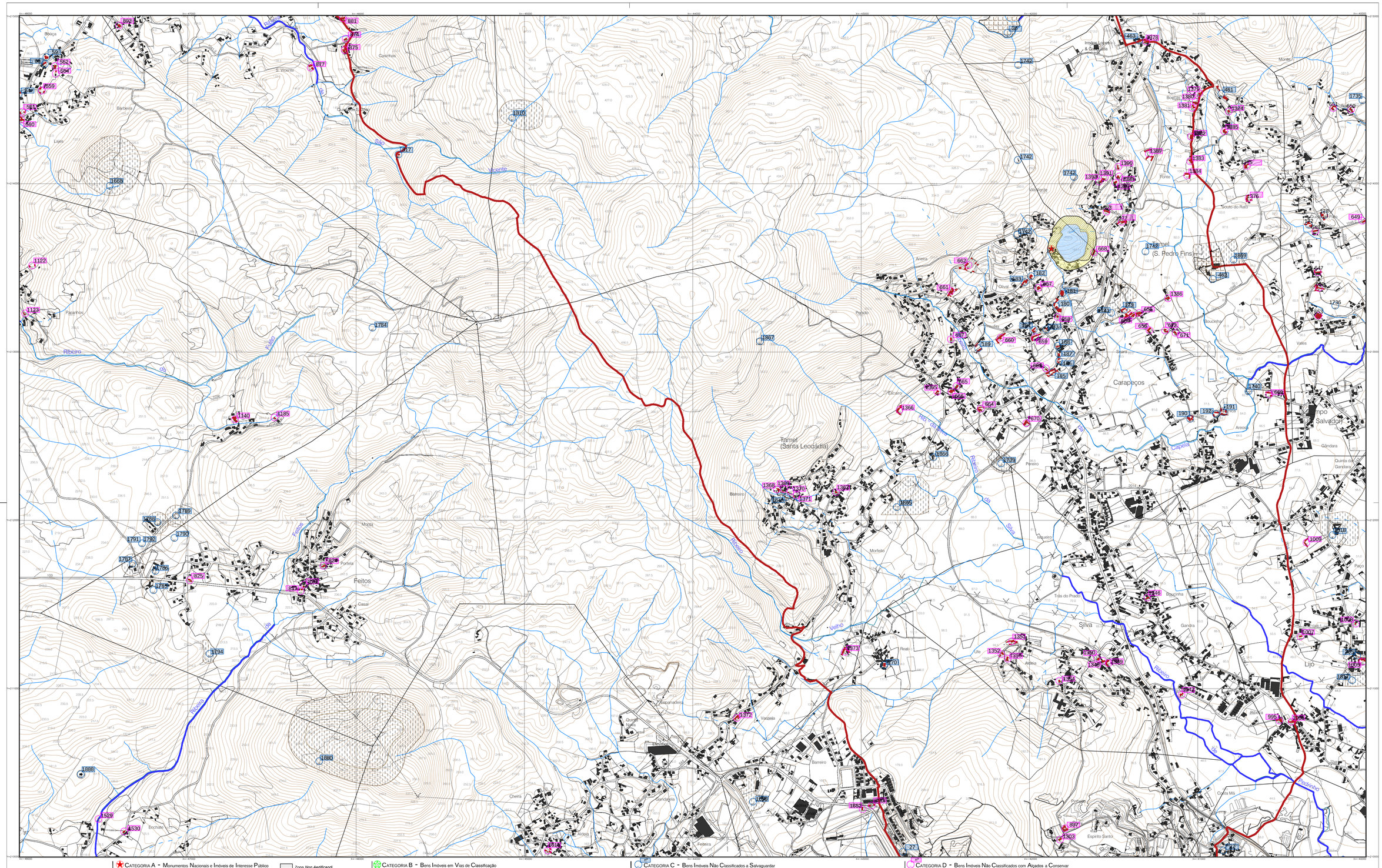
Bloiça
Barbeira
Lages
Palanhos
Ribeiro
Feitos
Portela
Aldeia
Chera
Escuras
Escuras
Galanhas
S. Vicente
Quinta
Vicente
Sala
Pedido
Famel
(Santa Leocádia)
Bomeiro
Morfelé
Vallinho
Real
Vale
Vargeia
Barreiro
Pinheiro
Espinhadeira
Quinta Nova
Vandeleta
Feteira
Areia
Quinta
Olival
Pendo
Escalo
Pinheiro
Carapeços
Pereiro
Bucalvo
Trás do Prado
Silva
Ufe
Aldeia
Ribeiro
Ribeiro
Ribeiro

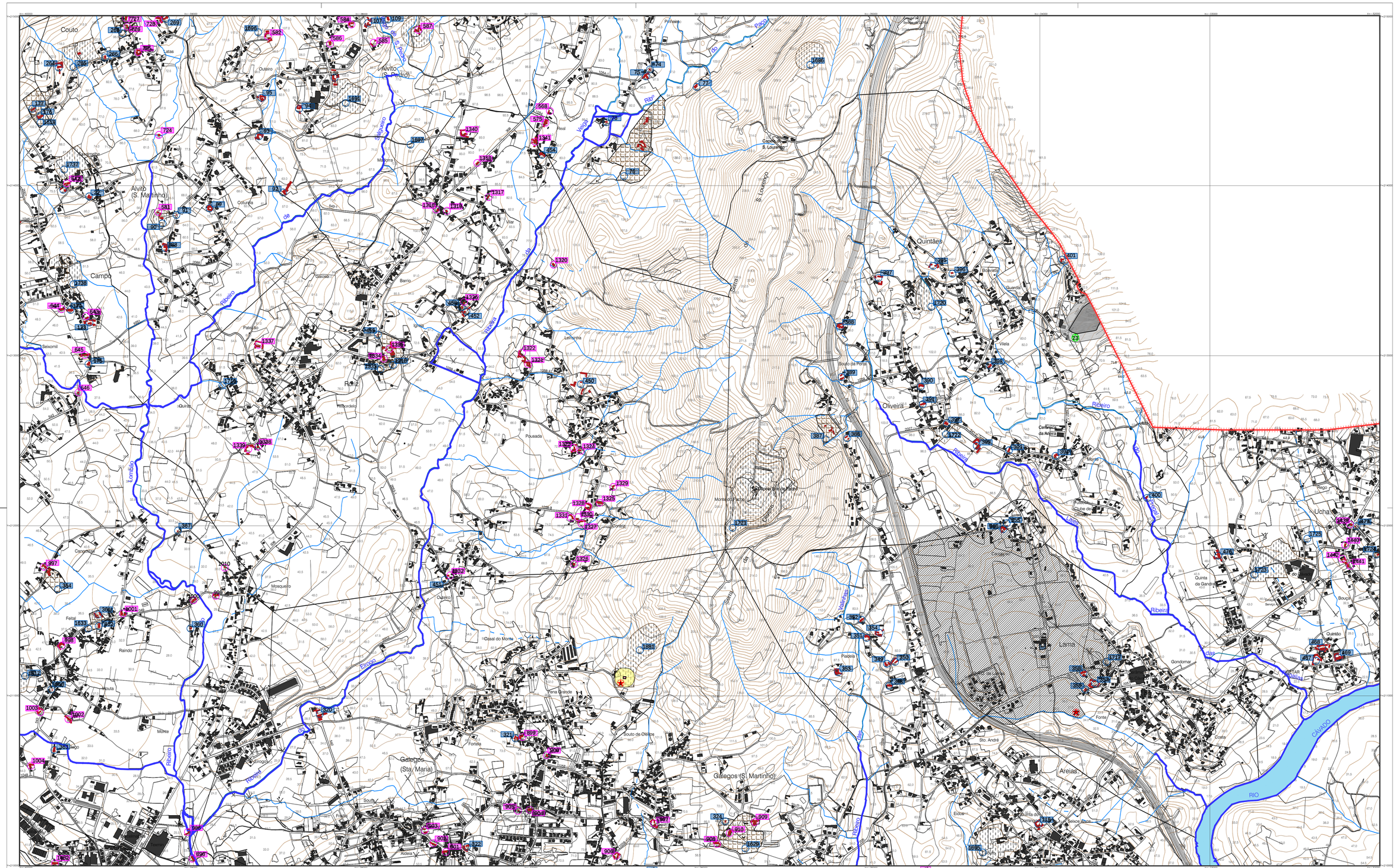
Couto
Alvito (S. Martinho)
Alvito (S. Pedro)
Campo
Raimbo
Moita
Galegos (Sta. Maria)
Galegos (S. Martinho)
Oliveira
Quintães
Areias
Lama
Ucha
Gondomar
Souto de Oliveira
Casal do Monte
Mosqueiro
Ribeiro
Lombão
Rio Covo
Rio Cávado
Rio
Ribeira
Ribeiro
Covo
Cávado
Estrada Nacional 103
Estrada Nacional 103-7
Estrada Nacional 205
Estrada Nacional 205-1
Estrada Nacional 306
Estrada Nacional 306-1
Estrada Nacional 306-2
Estrada Nacional 306-3
Estrada Nacional 306-4
Estrada Nacional 306-5
Estrada Nacional 306-6
Estrada Nacional 306-7
Estrada Nacional 306-8
Estrada Nacional 306-9
Estrada Nacional 306-10
Estrada Nacional 306-11
Estrada Nacional 306-12
Estrada Nacional 306-13
Estrada Nacional



LEGENDA

Domínio Hídrico

Limite do concelho (CAOP 2014)

Curvas de nível
(equidistância = 5 metros)

Ponto cotado
91.5

Categoria A - Monumentos Nacionais e Imóveis de Interesse Público

- Monumento Nacional
- Monumento de Interesse Público
- Imóvel de Interesse Público
- Zona *Non Aedificandi*
- Zona Especial de Protecção
- Zona de Protecção

470	Capela Sra. Mãe dos Homens	0	0
471	Casa dos Barca de Água	0	0
472	Casa de Eira	0	0
473	Casa do Padeiro	0	0
474	*Habitação Isolada*	0	0
475	*Organismo Rural*	0	0
1439	*Organismo Rural*	0	0

Categoria B - Bens Imóveis em Vias de Classificação

- Imóvel em Vias de Classificação
- Zona de Protecção de Imóvel em vias de classificação

Categoria C - Bens Imóveis Não Classificados a Salvaguardar

- Edifício
- Zona de Salvaguarda Arqueológica
- Zona de Salvaguarda Arquitectónica

Categoria D - Bens Imóveis Não Classificados com Alçados a Conservar

- Edifício

BARCELOS MUNICÍPIO

2014 PLANO DIRECTOR MUNICIPAL

CARTA PATRIMONIAL

Setembro/2014

Entidade Proprietária: Comunidade Intermunicipal do Cávado e Direcção Geral do Território
Entidade Elaboradora: Arquitecto Paulo Pires
Homologação: Instituto Geográfico Português, Proc. n.º 57, 12/05/2009
Escala Planimétrica: n.e. a 1:5.000
Escala Altimétrica: P.C. a n.q. 1:50m
Escala Temática: melhor que 50%
Precisão Posicional Planimetria: 2,2m
Sistema de Projecção: Projecção Rectangular de Gauss - Elipsóide de Hayford
Sistema de Referência: DATUM 73 (Mar/Lgd, Elipsóide Internacional, Datum Altimétrico Nacional (Cascais)

Origem dos Coordenadas Rectangulares - Ponto Central
φ = 39° 40' λ = 8° 07' 54.862 W de Lisb
Falso origem: 180,000m W e 80,000m N do Ponto Central

41-3		
54-2	55-1	55-2
54-3	55-3	55-4	56-3
68-2	69-1	69-2	70-1
68-3	69-3	69-4	70-3
82-2	83-1	83-2	
83-3			

56-3

N

0 500 1000 2000 5000

ESCALA 1:10 000

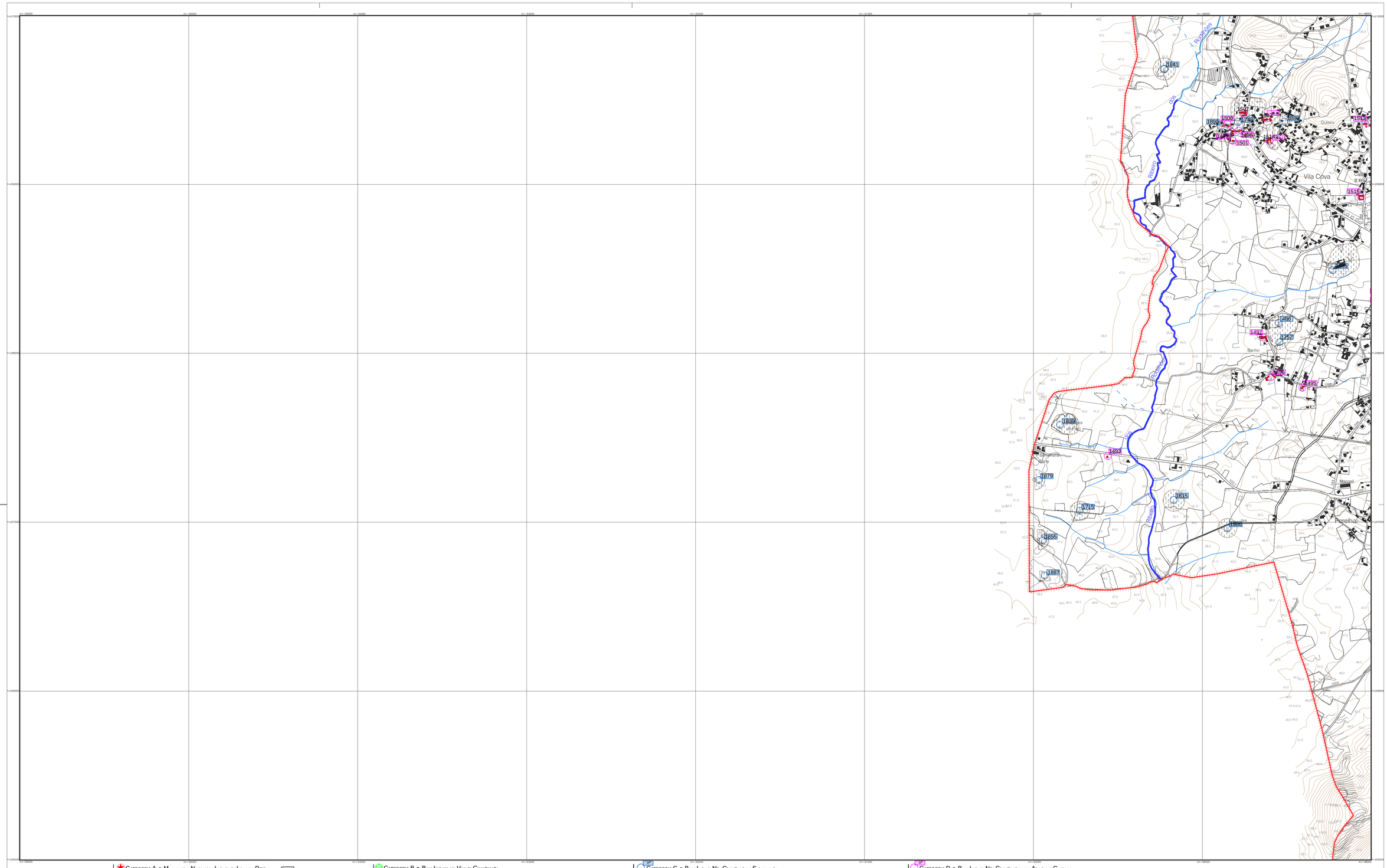

LEGENDA

Domínio Hídrico

Limite do concelho (CAOP 2014)

Curvas de nível
(equidistância = 5 metros)

Ponto cotado
91,5

CATEGORIA A - MONUMENTOS NACIONAIS E IMÓVEIS DE INTERESSE PÚBLICO

- Monumento Nacional
- Imóvel de Interesse Público
- Monumento de Interesse Público
- Zona *Non Aedificandi*
- Zona Especial de Protecção
- Zona de Protecção

486	Convento - Ruinas
1493	*Habitação Isolada*
1495	*Organismo Rural*
1496	*Organismo Rural*
1497	*Organismo Rural*
1498	*Organismo Rural*
1499	*Organismo Rural*
1500	*Organismo Rural*
1501	*Organismo Rural*
1502	*Organismo Rural*
1512	*Organismo Rural*
1513	*Organismo Rural*
1514	*Organismo Rural*
1515	*Organismo Rural*
1879	Mamoa do Ouro, Vila Cova
1715	Mamoa, Vila Cova
1748	Paço Vila Cova
1757	Barrio
1855	Mamoa, Vila Cova
1841	Menir
1839	Alvarão
1815	Rodilhões
1885	Sarno, Vila Cova
1886	Mamoa de Carvalhas
1887	Padrão das Antas, Vila Cova
1889	Cavaleiros, Vila Cova
1890	Casas Velhas, Vila Cova

CATEGORIA B - BENS IMÓVEIS EM VIAS DE CLASSIFICAÇÃO

- Imóvel em Vias de Classificação
- Zona de Protecção de Imóvel em vias de classificação

CATEGORIA C - BENS IMÓVEIS NÃO CLASSIFICADOS A SALVAGUARDAR

- Edifício
- Zona de Salvaguarda Arqueológica
- Zona de Salvaguarda Arquitectónica

CATEGORIA D - BENS IMÓVEIS NÃO CLASSIFICADOS COM AÇADOS A CONSERVAR

- Edifício

BARCELOS
MUNICÍPIO

2014 PLANO DIRECTOR MUNICIPAL

CARTA PATRIMONIAL

Setembro/2014

Entidade Proprietária: Comunidade Intermunicipal do Cávado e Direcção Geral do Território
Entidade Produtora: Municípia, S.A.,
Homologação: Instituto Geográfico Português, Proc. n.º 67, 12/05/2009
Escalão Planimétrico: e.m.q. 1.50m
Escalão Altimétrico: P.C. e.m.q. 1.60m
Escalão Temático: melhor que 90%
Precisão Posicional nominal: 2.2m
Sistema de Projecção: Projecção Rectangular de Gauss - Elipsóide de Hayford
Sistema de Referência: DATUM 73 (Melriça), Elipsóide Internacional, Datum Altimétrico Nacional (Cascais)

Origem das Coordenadas Rectangulares - Ponto Central
φ = 38º 45 ' λ = 8º 07' 54.382 W de Gr.
Falsa origem: 180.598m W e 86.860m N do Ponto Central

41-3
54-2 55-1 55-2
54-1 55-3 55-4 56-3
68-2 69-1 69-2 70-1
68-4 69-3 69-4 70-3
82-2 83-1 83-2
83-3

68-2

N

0 500 1000 2000 3000

ESCALA 1:10 000

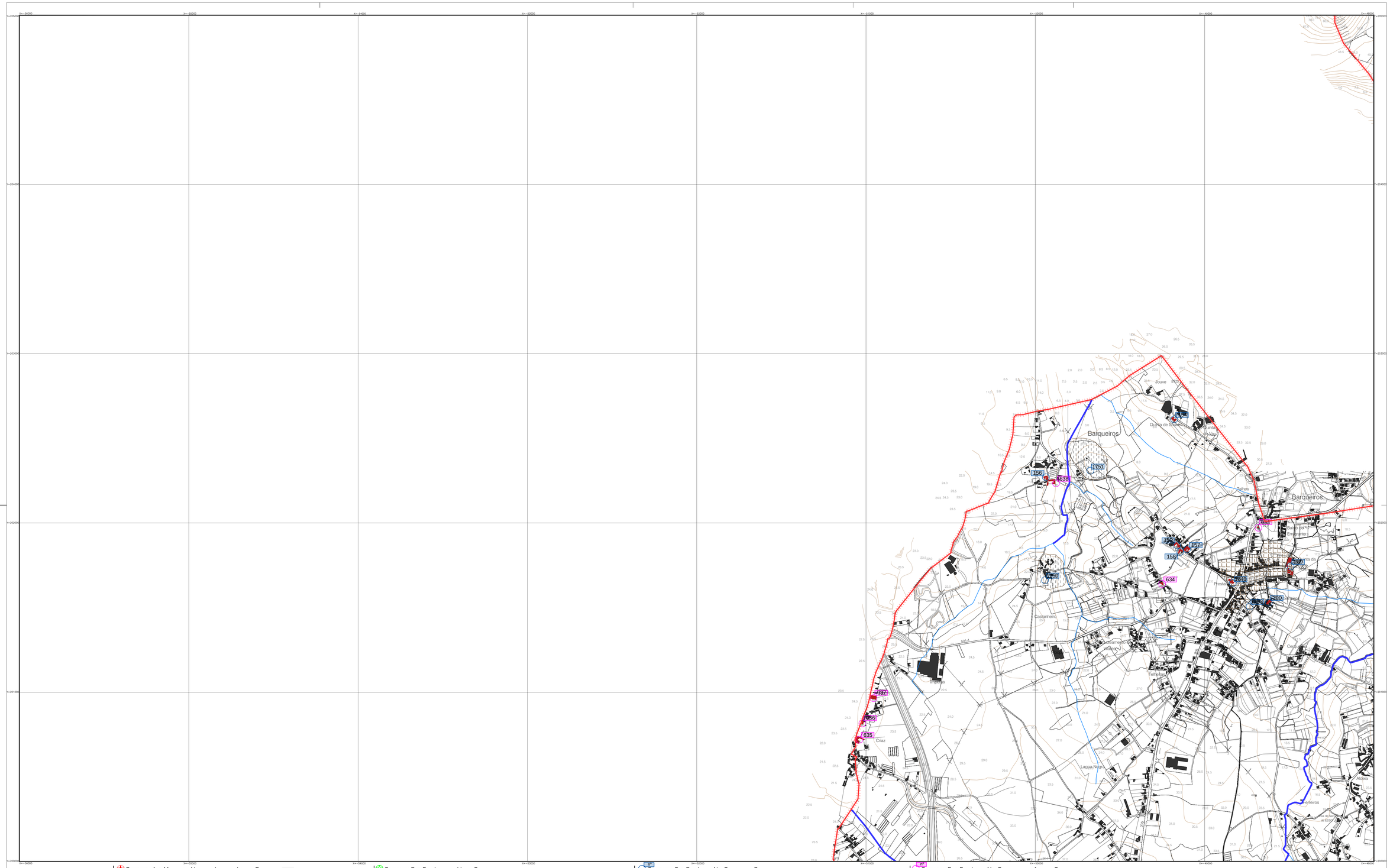
Jouve
Barqueiros
Quinta de S.Tomé
Quinta da Torre
Barqueiros
Telhos
Barqueiros
Prestige
Castanheiro
Castanheiro
Cruz
Lagoa Negra
Barqueiros
Barqueiros
Barqueiros
Barqueiros
156
1638
1751
157
159
634
290
635
637
636
1793
1750
1640
1793
1751
154
289
633
158
1750
1640
1793
1751
154
289
633
158
1750
1640
1793
1751
154
289
633
158

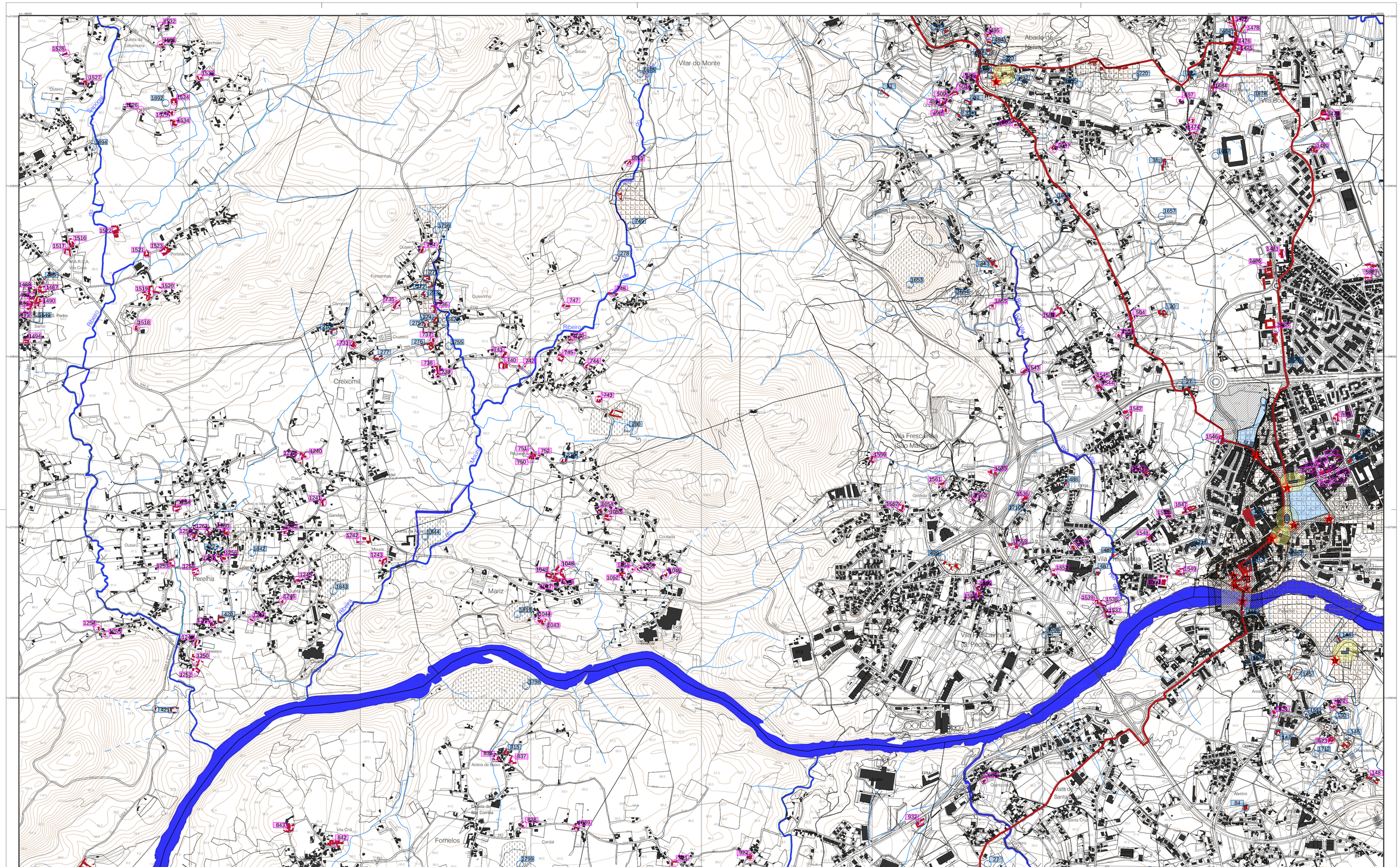
Vilar do Monte
Abade de Neiva
Vila Frescainha (São Martinho)
Vila Frescainha (São Pedro)
Perelha
Mariz
Fornelos
Creixomil
Barcelos
Rio Cávado
Ribeiro
Ribeiro de Mouriz
Ribeiro de Fornelos
Ribeiro de Mariz
Ribeiro de Perelha
Ribeiro de Creixomil
Ribeiro de Vila Frescainha
Ribeiro de Vila Frescainha
Ribeiro de Vila Frescainha

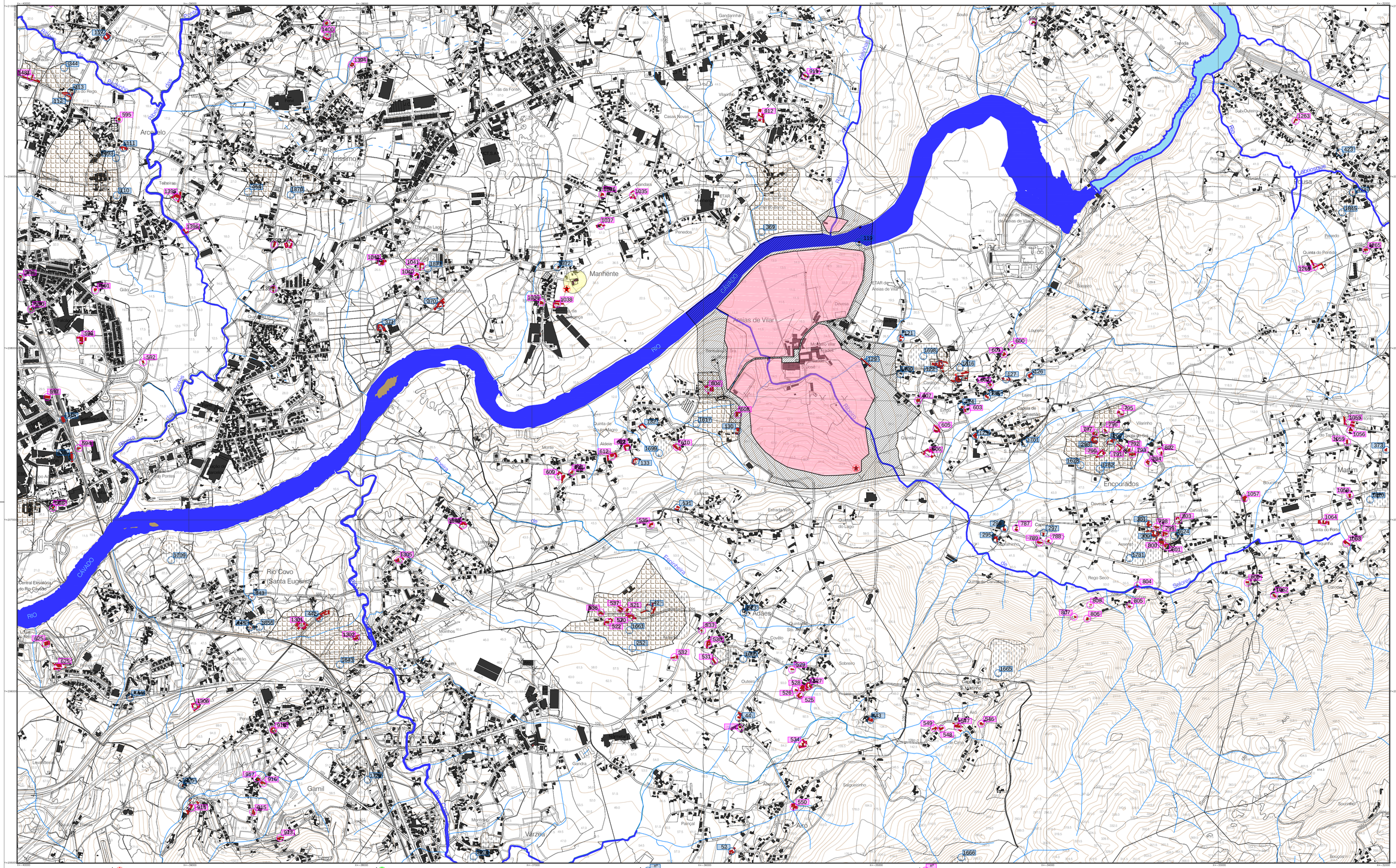
RIO CAVADO
Rio Covo (Santa Eugénia)
Manhente
Areias de Vilar
Gamil
Carreira
Encourados
Adães
Alto
Varzea
Arcozelo
Tamel S. Verissimo
Ponte
Pedra
Portela
Pinheiro
Lavandeira
Central Elevatória do Rio Cávado
Quintão
Monhos
Outeiro
Sobreiro
Salgueirinho
Palanco
Gandra
Vilarinho
Casas Novas
Souto
Gandarinha
Trás da Fonte
Sub-Outeiro
Rego Seco
Quinta do Carvalhoso
Quinta do Pinheiro
Rebolinha
Maria
Boucinha
Sobrinho
Bouçoães
Ribeira
Ribeiro
Regueiro
Estrada
Estrada Velha
Caminho
Caminho de Cima
Caminho Novo
Rua
Rio Covo
Selores
Labrioselo
Ruisa
Lavandeira
Estação de Tratamento de Areias de Vilar
ETAR de Areias de Vilar
Museu Vilar Scolari
Moinho Vilar
Igreja Tamel S. Verissimo
Igreja Velha de Arcozelo
Igreja S. João
Igreja Martim
Igreja Pousa
Igreja Matriz
Capela
Fonte
Cruzeiro
Cruzeiro paroquial de Rio Côvo
Casa da Quinta de Adães
Casa do Tenório
Casa da Quinta de Lebes
Casa da Quinta de Pontido
Casa da Quinta do Coelho
Casa de Santana
Casa da Quinta de Encourados
Casa do Adro
Casa do Carpinteiro
Casa de Teresa Geraldes
Casa do Exito
Casa dos Quintais
Casa do Adro
Casa do Assento
Casa do Sr. Clementino Lopes
Casa da Laura do Borges
Casa da Quinta do Barreiro
Casa do Assis
Casa do Vau
Casa de São José
Almirinhas do Carvalhos
Almirinhas do Pinheiro/ Senhor da Telha
Almirinhas do Garrido
Quinta da Torre
Quinta de Sobre Negro
Quinta do Poço
Quinta do Outeiro
Quinta do Paço
Quinta do Crasto
Quinta do Pinheiro
Quinta do Tanque
Quinta do Poço
Quinta do Pinto
Quinta do Pinto
Quinta do Pinto

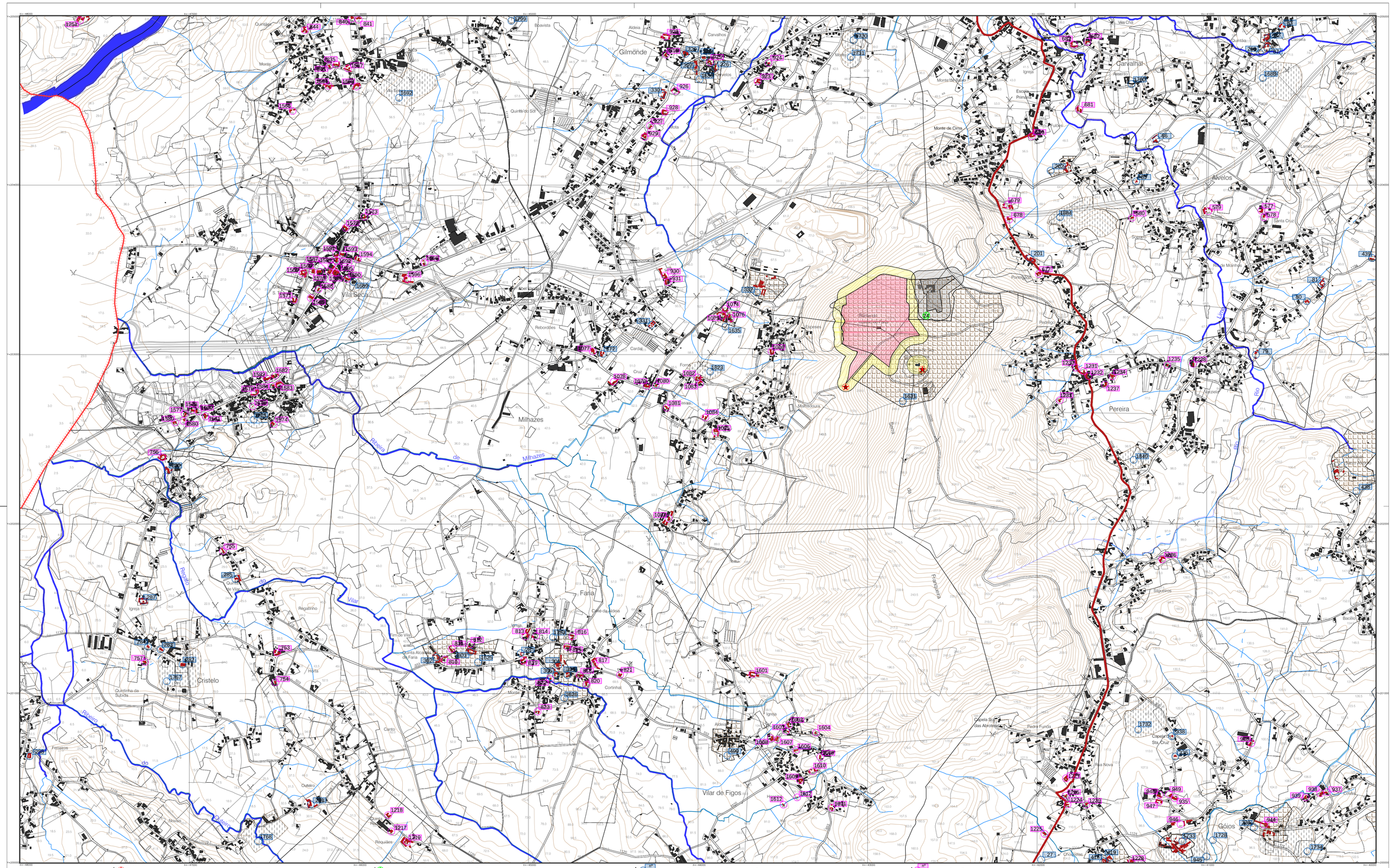
Gilmonde
Carvalhal
Alvelos
Milhazes
Faria
Cristelo
Vilar de Figos
Pereira
Góios
Rio Ribeira
Rio Vilar
Rio Milhazes
Rio Cristelo
Rio Pereira
Rio Góios
Ribeira de Milhazes
Ribeira de Cristelo
Ribeira de Pereira
Ribeira de Góios
Ribeira de Vilar
Ribeira de Rio
Ribeira de Faria
Ribeira de Carvalhal
Ribeira de Alvelos
Ribeira de Gilmonde
Ribeira de Vila Seca
Ribeira de Vila Chã
Ribeira de Vila Nova
Ribeira de Vila Verde
Ribeira de Vila Boa
Ribeira de Vila Real
Ribeira de Vila Pouca
Ribeira de Vila Flor
Ribeira de Vila Franca
Ribeira de Vila Nova de Gaia
Ribeira de Vila Nova de Famalicão
Ribeira de Vila Nova de Cerveira
Ribeira de Vila Nova de Foz Côa
Ribeira de Vila Nova de Paiva
Ribeira de Vila Nova de Poiares
Ribeira de Vila Nova de Tazem
Ribeira de Vila Nova de Anços
Ribeira de Vila Nova de Cacela
Ribeira de Vila Nova de Milfontes
Ribeira de Vila Nova de Santo António
Ribeira de Vila Nova de São Bento
Ribeira de Vila Nova de São Pedro
Ribeira de Vila Nova de São Miguel
Ribeira de Vila Nova de São Vicente
Ribeira de Vila Nova de São Tomé
Ribeira de Vila Nova de São Lourenço
Ribeira de Vila Nova de São Martinho
Ribeira de Vila Nova de São Mamede
Ribeira de Vila Nova de São Sebastião
Ribeira de Vila Nova de São Salvador
Ribeira de Vila Nova de São Romão
Ribeira de Vila Nova de São Roque
Ribeira de Vila Nova de São Pedro do Sul
Ribeira de Vila Nova de São Pedro da Cova
Ribeira de Vila Nova de São Pedro da Afurada
Ribeira de Vila Nova de São Pedro da Torre
Ribeira de Vila Nova de São Pedro da Vinha
Ribeira de Vila Nova de São Pedro da Vinha
Ribeira de Vila Nova de São Pedro da Vinha

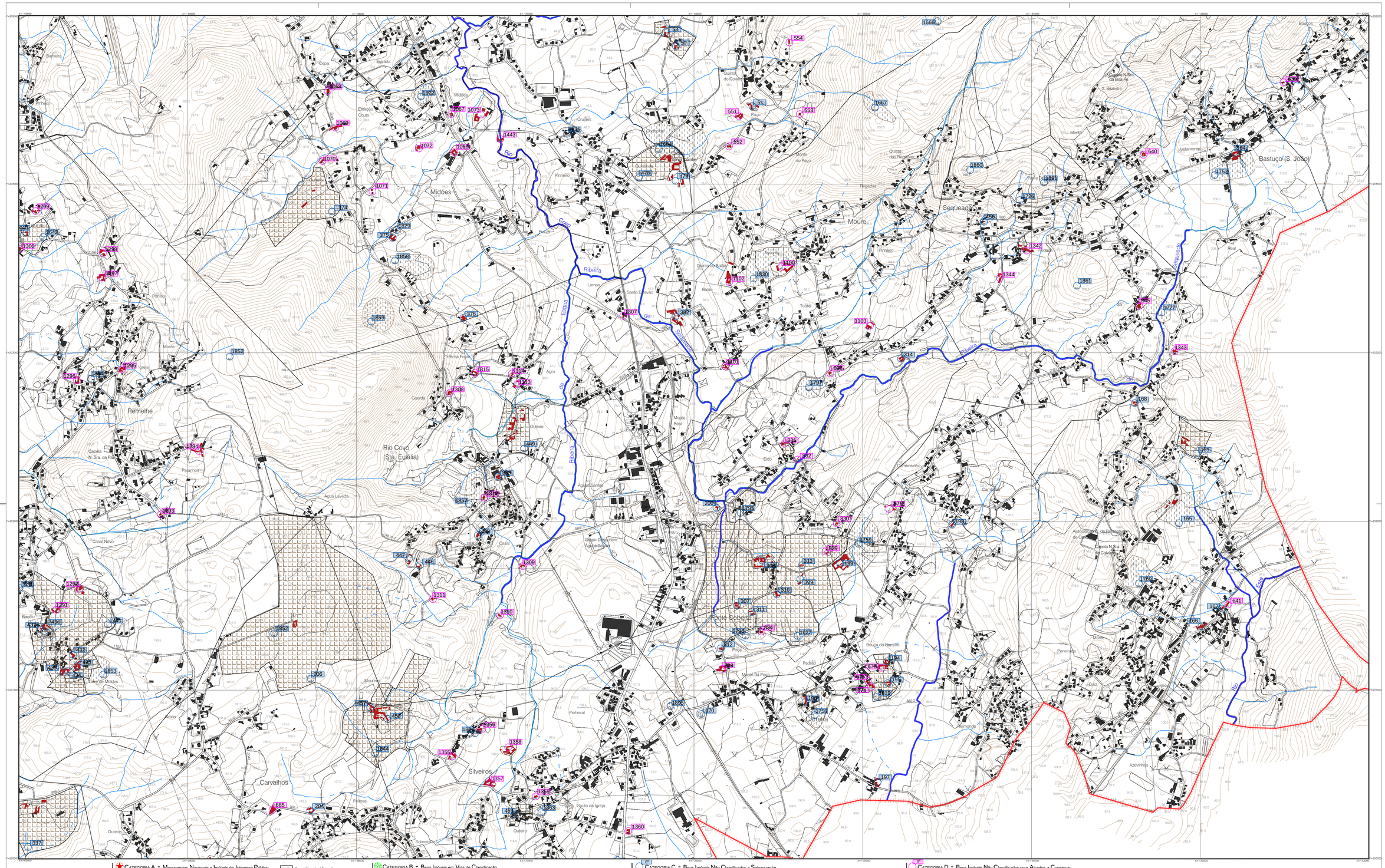

LEGENDA

Domínio Hídrico

Limite do concelho (CAOP 2014)

Curvas de nível
(equidistância = 5 metros)

Ponto cotado
91.5

CATEGORIA A - Monumentos Nacionais e Imóveis de Interesse Público

- Monumento Nacional
- Imóvel de Interesse Público
- Monumento de Interesse Público
- Zona *Non Aedificandi*
- Zona Especial de Protecção
- Zona de Protecção

CATEGORIA B - Bens Imóveis em Vias de Classificação

- Imóvel em Vias de Classificação
- Zona de Protecção de Imóvel em vias de classificação

CATEGORIA C - Bens Imóveis Não Classificados a Salvaguardar

- Edifício
- Zona de Salvaguarda Arqueológica
- Zona de Salvaguarda Arquitectónica

CATEGORIA D - Bens Imóveis Não Classificados com Alçados a Conservar

- Edifício

nº	
50	*Organismo Rural*
51	Quinta do Paço
53	*Organismo Rural*
120	Campo das Madorras, Fonte Coberta
164	Casa Machado
165	Quinta do Pago
166	*Organismo Rural*
167	*Habitação Isolada*
168	*Organismo Rural*
169	Casa do Pombal
194	*Organismo Rural*
195	*Organismo Rural*
196	*Organismo Rural*
197	Casa de Pousada
198	Casa do Daniel
199	Quinta de Sta. Maria
200	*Habitação Isolada*
204	Quinta de Xardo António
206	Quinta de Perdigão
307	*Organismo Rural*
308	Casa da Quinta do Vinagre
309	Casa da Quinta do Vinagre
310	Casa da Quinta do Vinagre
311	*Organismo Rural*
312	*Organismo Rural*
313	Casa da Quinta do Vinagre
314	Casa da Quinta da Devesa
333	Igreja de Santa Eulália, paroquial da freguesia de Rio Covo (Santa Eulália)
337	Quinta das Covas
374	Casa do Redondo
375	*Organismo Rural*
376	Casa da Costa
382	Quinta de Regadinho
431	Antiga Escola Primária
432	*Organismo Rural*
433	Casa de Torre de Moldes
434	Casa do Pago
435	*Organismo Rural*
436	Casa D. António Barroso
437	Casa de São Tiago
440	Casa do Rouco
441	Sítio
446	*Organismo Rural*
447	Quinta de Vilar
448	Quinta da Boavista
449	Solar de Paços
456	Outros - Campanário
457	Quinta de Mourens
458	Quinta de Torrelão
459	Sítio - Lugar do Outeiro
478	Quinta de Santa Comba
479	*Organismo Rural*
551	*Organismo Rural*
552	*Organismo Rural*
553	*Habitação Isolada*
554	*Habitação Isolada*
639	*Sequeira*
640	*Organismo Rural*
641	*Habitação Isolada*
673	Casa da Professora Helena
674	*Habitação Isolada*
675	*Habitação Isolada*
676	*Habitação Isolada*
685	*Habitação Isolada*
828	*Organismo Rural*
829	*Habitação Isolada*
830	*Habitação Isolada*
831	Casa do Eido
832	Moinho do Eido
833	*Habitação Isolada*
834	*Habitação Isolada*
1066	Quinta de Chapre
1067	*Habitação Isolada*
1068	*Organismo Rural*
1069	Quinta do Laranjal
1070	*Organismo Rural*
1071	*Organismo Rural*
1072	*Organismo Rural*
1073	Casa de Fonteiro
1100	Quinta Lourido
1101	*Organismo Rural*
1102	Quinta de Balão
1103	Quinta Campinho
1291	*Organismo Rural*
1292	*Organismo Rural*
1293	*Organismo Rural*
1294	*Organismo Rural*
1295	*Organismo Rural*
1296	*Organismo Rural*
1297	*Organismo Rural*
1298	*Organismo Rural*
1299	*Organismo Rural*
1300	*Organismo Rural*
1307	Casa de Guarda - CP
1308	Quinta da Devesa
1309	*Organismo Rural*
1310	*Organismo Rural*
1311	*Organismo Rural*
1312	*Organismo Rural*
1313	*Organismo Rural*
1314	*Organismo Rural*
1315	*Organismo Rural*
1342	Casa de Sequeade
1343	*Habitação Isolada*
1344	*Organismo Rural*
1345	*Organismo Rural*
1355	Quinta de Cabra
1356	*Organismo Rural*
1357	*Organismo Rural*
1358	*Organismo Rural*
1359	*Organismo Rural*
1360	*Organismo Rural*
1443	*Organismo Rural*
1619	Sítio
1627	Sítio
1642	Sítio
1644	Sítio
1664	Eirado/ Quinta do Paço
1666	Castelos
1667	Regueira do Telheiro
1726	Escondeirjo de Sequiade
1727	Sá Sequiade
1753	Igreja Bastuço S. João
1758	Assento Carreira
1759	Portela Carreira
1769	Igreja Cambeses
1795	Crasto Fonte Coberta
1796	Quinta de S. Miguel
1797	S. Paio
1822	Agra de Além
1829	Igreja Midões
1830	Lourido
1852	Mamoa da Cruzinha
1853	Torre de Moldes
1854	Igreja Renelhe
1857	Igreja Rio Covo Eugénia
1858	Quinta da Costa
1859	Castelo Pequeno
1860	Crasto Sequiade
1861	Monte das Mámuas
1863	Outeiro Silveiros
1864	S. João Silveiros
1875	Capela de Santa Comba
1895	Bouça das Antas, Fonte Coberta

BARCELOS MUNICÍPIO

PLANO DIRECTOR MUNICIPAL 2014

CARTA PATRIMONIAL

Setembro/2014

Entidade Proprietária: Comunidade Intermunicipal do Cávado e Direcção Geral do Território
Entidade Produtora: Municípia, S.A.
Homologação: Instituto Geográfico Português, Proc.nº 57, 12/05/2009
Escalão Planimétrico: e.m.q. 1.50m
Escalão Altimétrico: P.C. e e.q. 1.83m
Escalão Temático: melhor que 90%
Precisão Posicional-sumicial: 2.2m
Sistema de Projecção: Projecção Rectangular de Gauss - Elipsóide de Hayford
Sistema de Referência: DATUM 73 (Melriça), Elipsóide Internacional, Datum Altimétrico Nacional (Cascais)

Origem das Coordenadas Rectangulares - Ponto Central
P = 39° 46' 0 **λ** = 8° 07' 54.562 W de Gr.
Falsa origem: 180.598m W e 66.666m N do Ponto Central

41-2 | 54-2 | 55-1 | 55-2 | 54-3 | 55-3 | 56-3 | 68-4 | 69-1 | 69-2 | 70-1 | 68 | 59-3 | **69-4** | 70-3 | 82-2 | 83-1 | 83 | 83-3

69-4

N

0 50 100 200 300 400

ESCALA 1:10 000


Rapada
Paço
1848
1856
1847
Desportivo da Possa
425
1081
Capela
Casas
Lda
Lemos & Lda
Devesa
1846
Rio
Martim de Alem
Rosares
1060
1062
Volteiro
Rouxinol
1061
1752
1752
1062
461
63
Bastuço
Vila Cova
Vila Cova de Bastuço
Vila Cova de Bastuço-Fundeão
Vila Cova de Bastuço-Estevão
Vila Cova
Vila Cova
Vila Cova



L E G E N D A

Domínio Hídrico

Limite do concelho (CAOP 2014)

Curvas de nível
(equidistância = 5 metros)

Ponto cotado
91.5

Categoria A - Monumentos Nacionais e Imóveis de Interesse Público

- Monumento Nacional
- Imóvel de Interesse Público
- Monumento de Interesse Público
- Zona *Non Aedificandi*
- Zona Especial de Protecção
- Zona de Protecção

Categoria B - Bens Imóveis em Vias de Classificação

- Imóvel em Vias de Classificação
- Zona de Protecção de Imóvel em vias de classificação

Categoria C - Bens Imóveis Não Classificados a Salvaguardar

- Edifício
- Zona de Salvaguarda Arqueológica
- Zona de Salvaguarda Arquitectónica

Categoria D - Bens Imóveis Não Classificados com Alçados a Conservar

- Edifício

BARCELOS
MUNICÍPIO

2014

PLANO DIRECTOR MUNICIPAL

CARTA PATRIMONIAL

Setembro/2014

Entidade Proprietária: Comunidade Intermunicipal do Cávado e Direcção Geral do Território
Entidade Produtora: Municipio, S.A.
Homologação: Instituto Geográfico Português, Proc. n.º 97, 12/05/2009
Escolhido Planimétrica: a.m.s. 1,50m
Escolhido Altimétrica: P.C. a.m.s. 1,60m
Escolhido Temática: melhor que 90%
Precisão Posicional nominal: 2,2m
Sistema de Projecção: Projecção Rectangular de Gauss - Elipsóide de Hayford
Sistema de Referência: DATUM 73 (Metrica), Elipsóide Internacional, Datum Altimetrico Nacional (Cascais)

Origem das Coordenadas Rectangulares - Ponto Central
φ = 39° 40' λ = 8° 07' 54.1902 W de Gr.
Falsa origem: 180.598m W e 86.990m N do Ponto Central

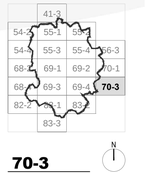

70-3

N

0 1000 2000 5000

ESCALA 1:10 000

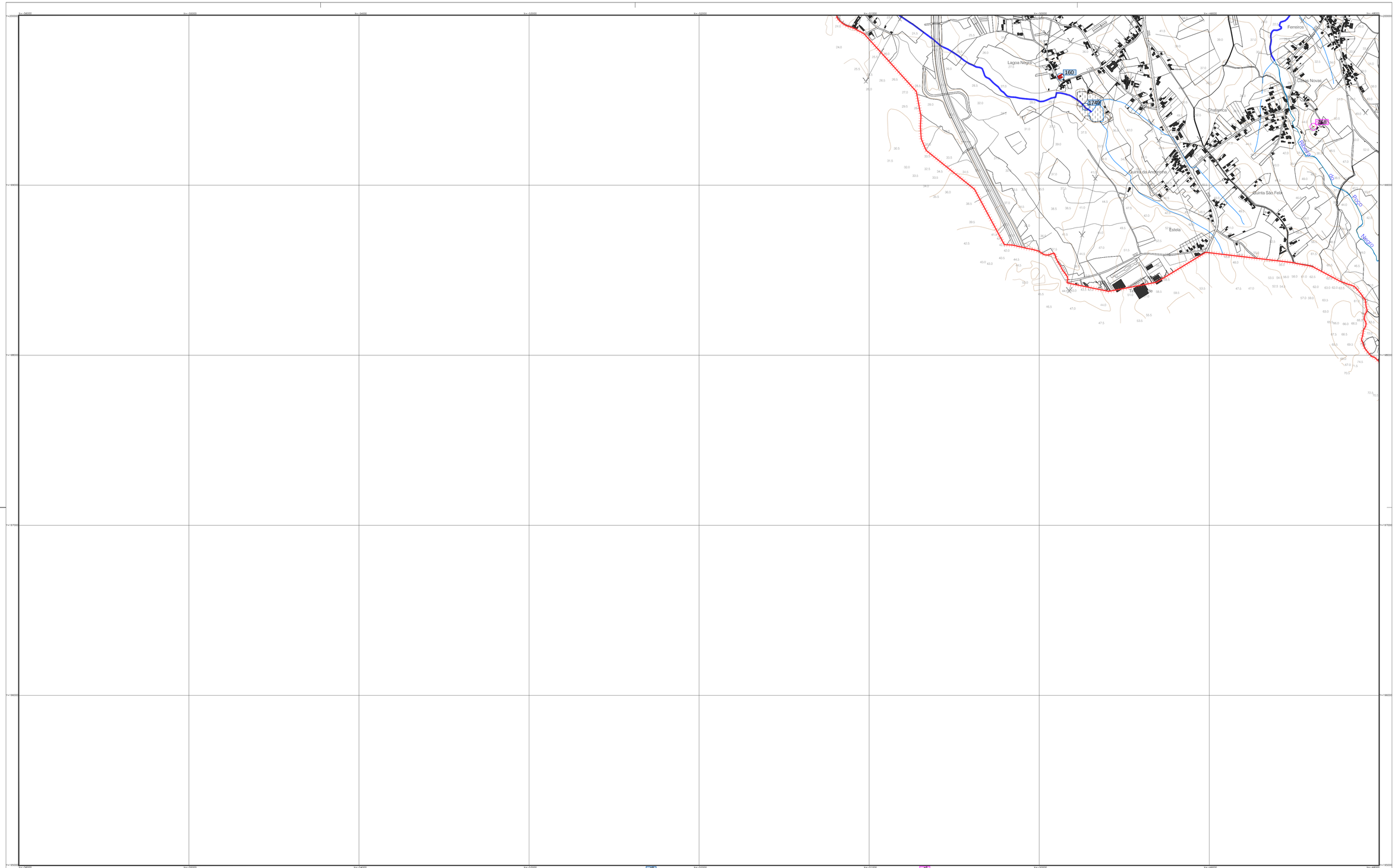

L E G E N D A

Domínio Hídrico

Limite do concelho (CAOP 2014)

Curvas de nível
(equidistância = 5 metros)

Ponto cotado
91.5

Categoria A - Monumentos Nacionais e Imóveis de Interesse Público

- Monumento Nacional
- Imóvel de Interesse Público
- Monumento de Interesse Público
- Zona *Non Aedificandi*
- Zona Especial de Protecção
- Zona de Protecção

160	*Organismo Rural*
758	*Moinho*
1749	Lagoa Negra

Categoria B - Bens Imóveis em Vias de Classificação

- Imóvel em Vias de Classificação
- Zona de Protecção de Imóvel em vias de classificação

Categoria C - Bens Imóveis Não Classificados a Salvaguardar

- Edifício
- Zona de Salvaguarda Arqueológica
- Zona de Salvaguarda Arquitectónica

Categoria D - Bens Imóveis Não Classificados com Alçados a Conservar

- Edifício

BARCELOS MUNICÍPIO

2014

PLANO DIRECTOR MUNICIPAL

CARTA PATRIMONIAL

Setembro/2014

Entidade Proprietária: Comunidade Intermunicipal do Cávado e Direcção Geral do Território
Entidade Produtora: Municipia, S.A.
Homologação: Instituto Geográfico Português, Proc. n.º 57, 12/05/2009
Exactidão Planimétrica: e.m.q. 1.50m
Exactidão Altimétrica: P.C. e.m.q. 1.60m
Exactidão Temática: melhor que 90%
Precisão Posicional nominal: 2.2m
Sistema de Projecção: Projecção Rectangular de Gauss - Elipsóide de Hayford
Sistema de Referência: DATUM 73 (Multiplo), Elipsóide Internacional, Datum Altimétrico Nacional (Cascais)

Origem das Coordenadas Rectangulares - Ponto Central
Y = 39° 40' X = 0° 01' 54.1802 W de Gr
Falsa origem: 180.3389m W e 86.9904m N do Ponto Central

41-3
54-2 55-1 55-2
54-4 55-3 55-4 56-3
68-1 69-1 69-2 70-1
68-2 69-3 69-4 70-3
82-2 82-1 83-2
83-3

82-2

N

0 500 1000 2000 3000

ESCALA 1:10 000

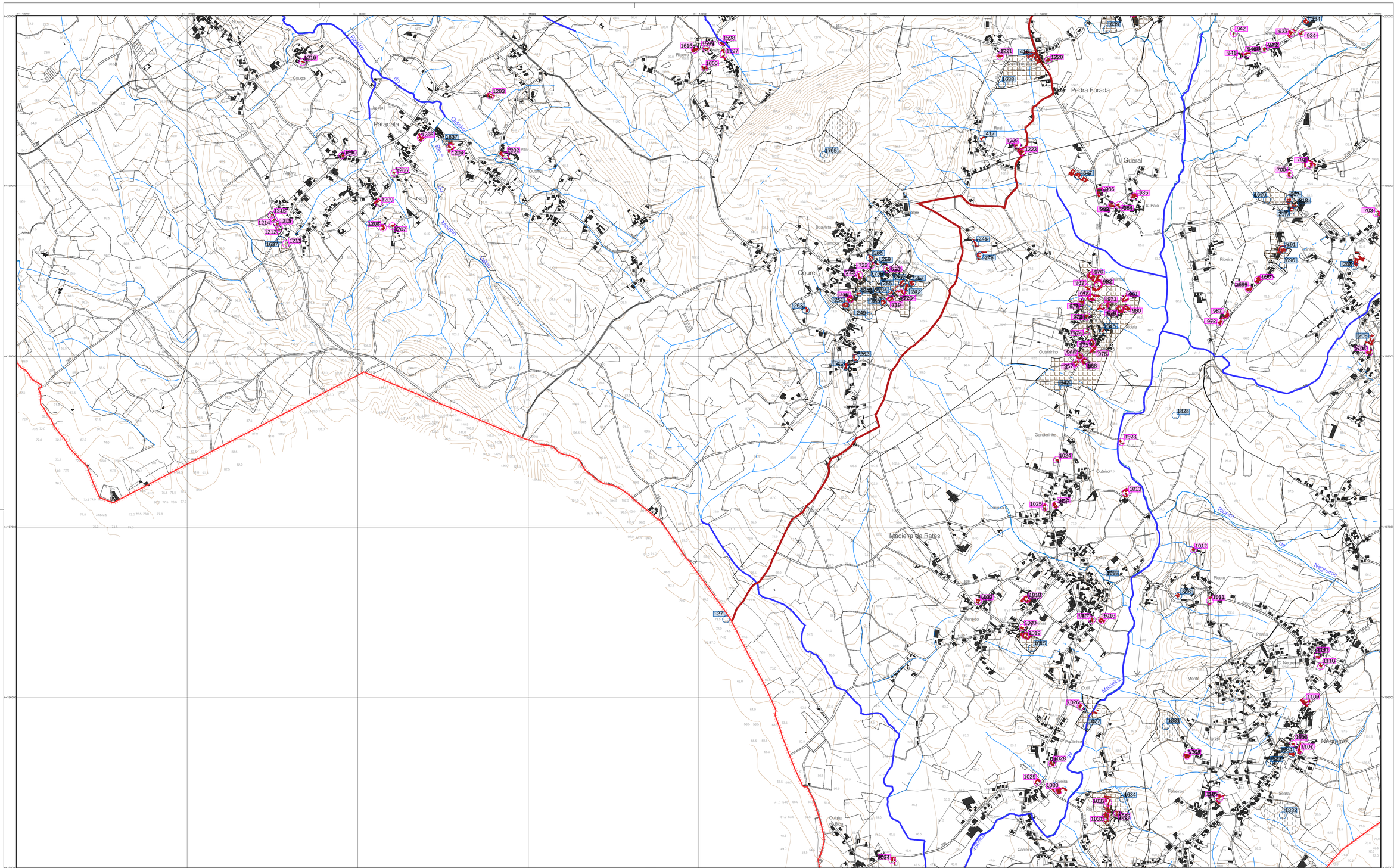
Novais
Couga
Igreja
Paradela
Algalva
Outeiro
Ribeiro
Vale
Ribeiro
Ribeiro
Ribeiro

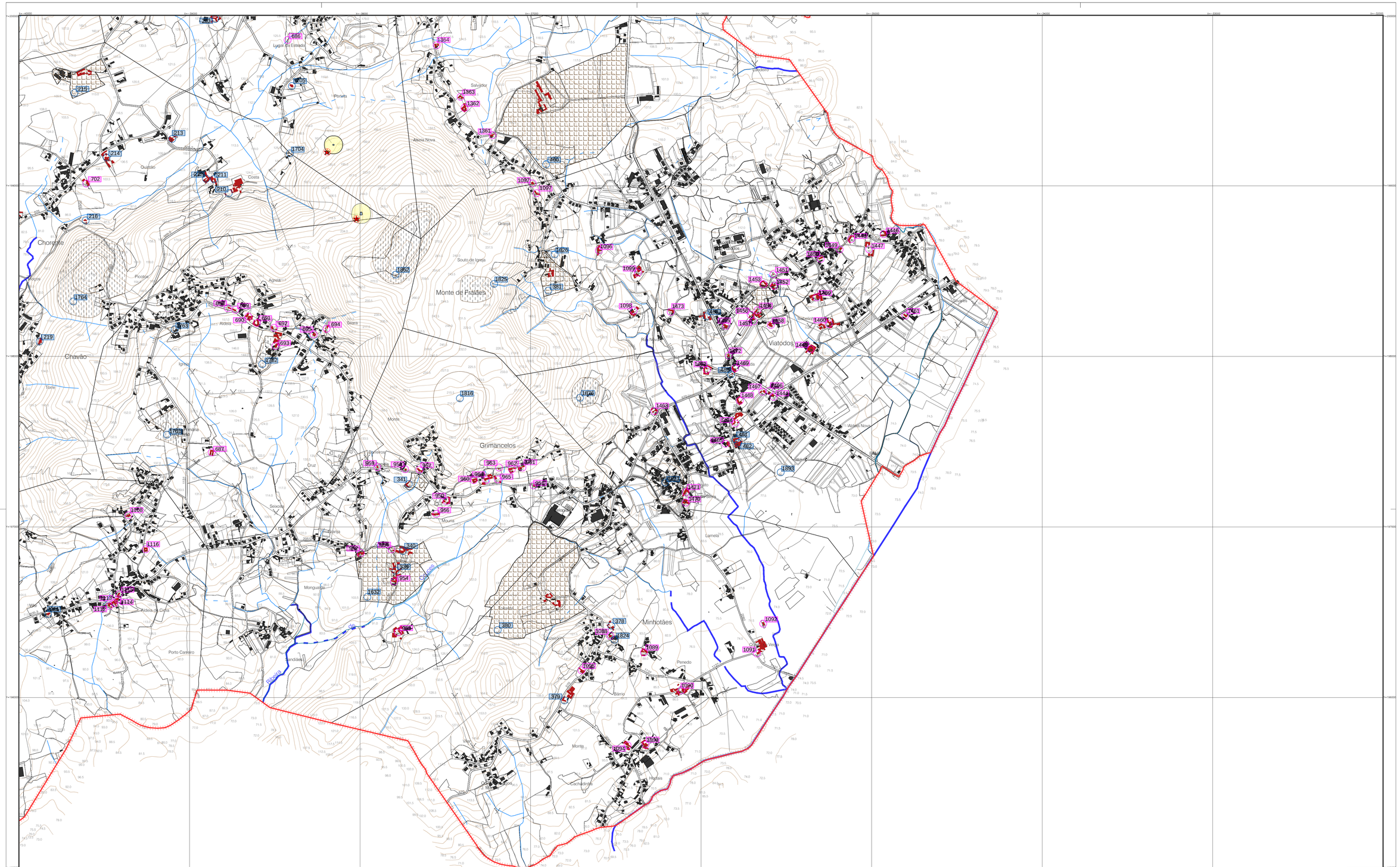

LEGENDA

Domínio Hídrico

Limite do concelho (CAOP 2014)

Curvas de nível
(equidistância = 5 metros)

Ponto cotado
91.5

Categoria A - Monumentos Nacionais e Imóveis de Interesse Público

- Monumento Nacional
- Imóvel de Interesse Público
- Monumento de Interesse Público
- Zona *Non Aedificandi*
- Zona Especial de Protecção
- Zona de Protecção

Categoria B - Bens Imóveis em Vias de Classificação

- Imóvel em Vias de Classificação
- Zona de Protecção de Imóvel em vias de classificação

Categoria C - Bens Imóveis Não Classificados a Salvaguardar

- Edifício
- Zona de Salvaguarda Arqueológica
- Zona de Salvaguarda Arquitectónica

Categoria D - Bens Imóveis Não Classificados com Alçados a Conservar

- Edifício

12	Penedo chamado a "Lage dos Sinais"	481	Casa do Carvalhal	959	*Organismo Rural*	1115	*Organismo Rural*	1461	*Habitação Isolada*	1876	Quinta da Fonte Velha	0	0						
15	Restos de uma construção conhecida pelo nome de "Forno de Moutros"	482	Casa da Quinta Dr. José Oliveira	960	*Organismo Rural*	1116	*Organismo Rural*	1462	Casa do Xisto	1877	Souto Viatodos	0	0						
203	Casa de Real	483	Almninhas da Isabetinha	961	*Organismo Rural*	1361	*Organismo Rural*	1463	*Organismo Rural*			0	0						
205	Quinta da Portela	686	Sequeira	962	*Organismo Rural*	1362	*Organismo Rural*	1464	*Organismo Rural*			0	0						
210	*Organismo Rural*	687	*Habitação Isolada*	963	*Organismo Rural*	1363	*Organismo Rural*	1465	Casa da Quinta da Palmeira			0	0						
211	*Organismo Rural*	688	*Habitação Isolada*	964	Quinta do Outeiro	1364	Casa Seiatim Miranda	1466	*Habitação Isolada*			0	0						
212	*Organismo Rural*	689	*Habitação Isolada*	965	*Organismo Rural*	1444	*Habitação Isolada*	1467	*Organismo Rural*			0	0						
213	*Organismo Rural*	690	Casa Aires de Sá	1088	*Habitação Isolada*	1445	*Organismo Rural*	1468	*Organismo Rural*			0	0						
214	Casa de Quintão	691	*Organismo Rural*	1089	*Organismo Rural*	1446	*Organismo Rural*	1469	*Habitação Isolada*			0	0						
215	Casa de Amins	692	*Habitação Isolada*	1090	*Organismo Rural*	1447	Casa da Quinta do Constantino	1470	*Organismo Rural*			0	0						
216	*Organismo Rural*	693	*Organismo Rural*	1091	Quinta da Veiga	1448	*Organismo Rural*	1471	*Organismo Rural*			0	0						
219	*Habitação Isolada*	694	*Organismo Rural*	1092	*Organismo Rural*	1449	*Organismo Rural*	1472	*Habitação Isolada*			0	0						
339	Solar de Assade	695	*Habitação Isolada*	1093	Casa da Lagoa	1450	*Organismo Rural*	1473	*Organismo Rural*			0	0						
340	Solar dos Pogos	702	*Organismo Rural*	1094	*Organismo Rural*	1451	*Moinho*	1632	Sítio			0	0						
341	Casa de Barreiros	950	*Organismo Rural*	1095	*Organismo Rural*	1452	*Organismo Rural*	1761	Igreja Chavão			0	0						
378	*Organismo Rural*	951	*Habitação Isolada*	1096	Casa de Bastuyo	1453	*Organismo Rural*	1762	Bouça dos Crastinhos			0	0						
379	Quinta da Devesinha	952	*Organismo Rural*	1097	Casa de São Pedro	1454	Casa do Carvalho	1763	Mamoa Chavão			0	0						
380	Casa de Torrenta	953	Casa de Real	1098	*Organismo Rural*	1455	Casa da Quinta do Lima	1764	Cruzio Chorente			0	0						
381	Casa da Quinta de Fraiães	954	Casa de Assade	1099	Casa do Senra	1456	*Organismo Rural*	1816	Tomadia da Mata			0	0						
385	Casa e Capela de Santa Graça	955	*Habitação Isolada*	1108	*Organismo Rural*	1457	*Organismo Rural*	1824	Igreja Minhotães			0	0						
460	Quinta de Vila Meã	956	Casa Mouria	1112	*Organismo Rural*	1458	*Habitação Isolada*	1825	Paço Monte de Fraiães			0	0						
480	*Organismo Rural*	957	*Habitação Isolada*	1113	*Organismo Rural*	1459	Casa dos Mirandas	1826	Igreja Monte de Fraiães			0	0						
		958	*Habitação Isolada*	1114	*Organismo Rural*	1460	*Organismo Rural*	1862	Monte da Saia			0	0						

BARCELOS
MUNICÍPIO

2014 PLANO DIRECTOR MUNICIPAL

CARTA PATRIMONIAL

Setembro/2014

Entidade Proprietária: Comunidade Intermunicipal do Cávado e Direcção Geral do Território
Entidade Produtora: Mercipar, S.A.
Homologação: Instituto Geográfico Portugués, Proc. n.º 57, 12/05/2009
Escalão Planimétrico: e.m.q. 1.50m
Escalão Altimétrico: P.C. e.m.q. 1.50m
Escalão Temático: melhor que 50%
Precisão Posicional nominal: 2.2m
Sistema de Projecção: Projecção Rectangular de Gauss « Elipsóide de Hayford
Sistema de Referência: DATUM 73 (Melriça). Elipsóide Internacional. Datum Altimétrico Nacional (Cascais)

Origem das Coordenadas Rectangulares - Ponto Central
φ = 39° 45' λ = 8° 07' 54.582" W de Gr
Falsa origem: 180.598m W e 86.990m N do Ponto Central

41-2
54-2 55-1 56-2
54-4 55-3 55-4 56-3
68-2 69-1 69-2 70-1
68-4 69-3 69-4 70-3
82-2 83-1 83-2 83-4
83-3

83-2

N

ESCALA 1:10 000

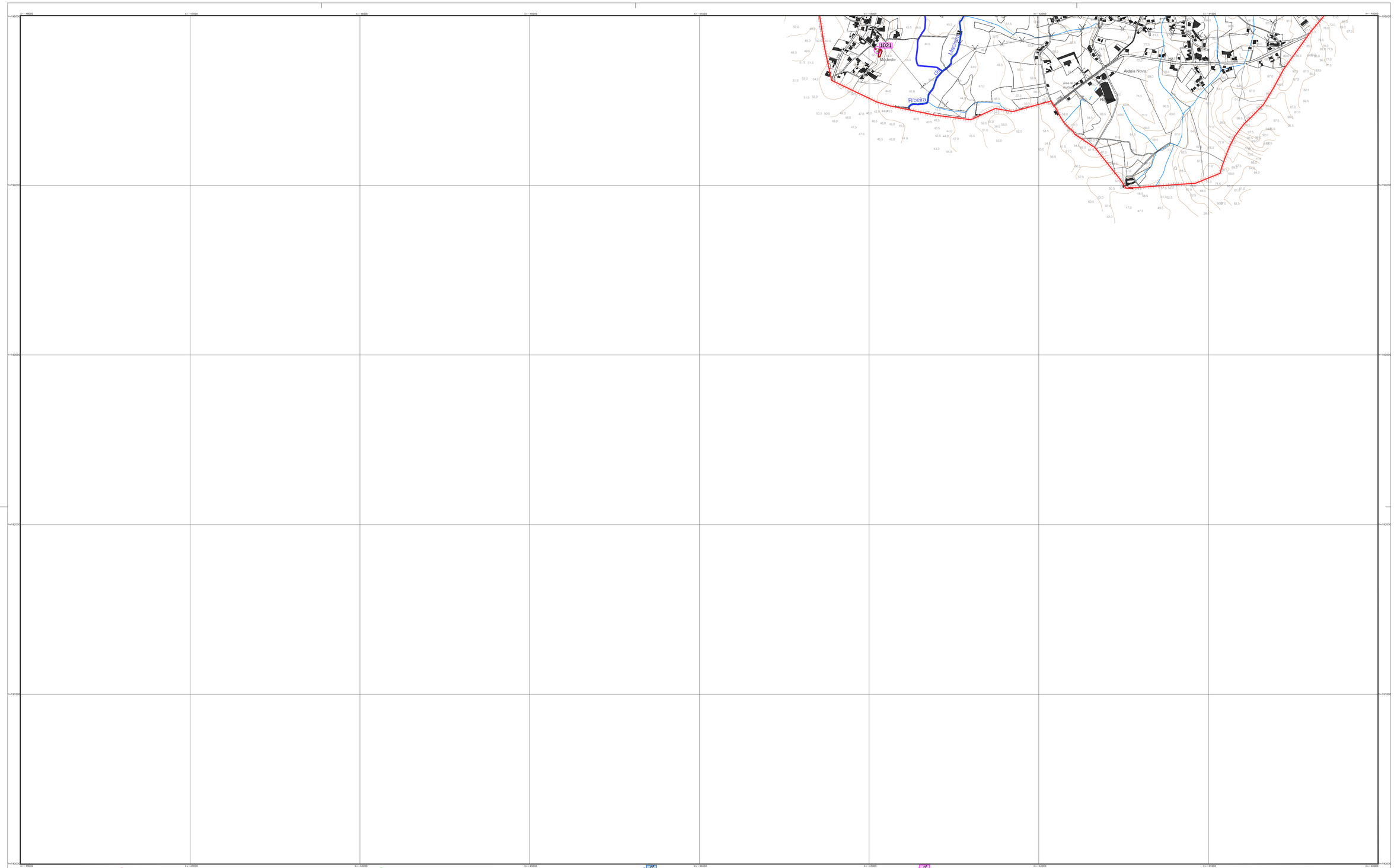
1021
Madeste
Ribeira
Aldeia Nova
Área de Vulnerabilidade da Qualidade da Água
Área de Vulnerabilidade da Qualidade da Água
Área de Vulnerabilidade da Qualidade da Água