



PROMOTOR:
PROMOTER:



BARCELOS
MUNICÍPIO

Apoios:
Supports:



Registado e Homologado por:
Registered and Approved by:



PR
4
BCL

TRILHO DAS POÇAS

Puddles trail



Moinho e poça de Pelandré | Pelandré mill and puddle

PERCURSO

O percurso "Trilho das Poças" é um traçado classificado como de pequena rota (PR), com cerca de 10,5 km, de tipologia circular e de dificuldade "fácil", caracterizado pela variedade de pontos de interesse de natureza paisagística e natural, que percorre maioritariamente o território da U.F. de Creixomil e Mariz, mas também uma pequena parte da U.F. de Tamel Sta. Leocádia e Vilar do Monte.

O percurso tem uma forte componente ambiental e desenvolve-se numa das mais ricas áreas do concelho a nível de fauna e flora autóctones, sendo possível identificar, ao longo do percurso, manchas florestais repletas de carvalhos (*Quercus faginea* L.), castanheiros (*Castanea sativa* Miller) e principalmente espécies ripícolas como o salgueiro (*Salix atrocinerea* Brot.), o amieiro (*Alnus glutinosa*) e o freixo (*Fraxinus angustifolia* Vahl.), na bordadura dos cursos de água.

Os cogumelos são também uma constante nos meses de inverno, que mostram bem a riqueza deste percurso e fazem as delícias dos amantes de "Míscaros", face à diversidade de espécies que despontam ao longo da rota.

A capela de Nossa Senhora do Rosário é o ponto de referência de princípio e do fim. A partir daqui, parte à descoberta de um percurso de elevada beleza, atravessando ribeiras de água límpida, pequenas levadas, pontelhas, moinhos recuperados, tal como, o Moinho do Meio ou mesmo a curiosa Azenha da Laranjeira que representam uma herança cultural de antanho. Ao longo do percurso, aprecie as inúmeras poças de rega que dão o nome ao percurso e que são uma curiosa forma do homem, na sua relação com a natureza, gerir a abundância de água que prolifera neste território. Cada poça tem uma significância e uma utilidade específica, dependendo dos lugares e comunidades, ora de serventia, ora de rega, ou apenas de retenção de águas. Todo este vasto contexto patrimonial está compilado em cerca de 10,5 km de percurso, onde a mãe natureza domina e veste a sua melhor idumentária.

Uma pequena parte do percurso coincide ainda com o caminho de S. Bento, que segue em direção à freguesia de Mariz.

Em termos de fauna e avifauna, pode-se destacar a forte probabilidade do avistamento de raposas (*Vulpes vulpes*), de coelhos bravos (*Oryctolagus cuniculus*), da águia de-asa-redonda (*Buteo buteo*), da pega (*Pica pica*), da rola brava (*Streptopelia turtur*) do ouriço-cacheiro (*Erinaceus europaeus*), da codorniz (*Coturnix coturnix*), da gralha-preta (*Corvus corone*), do melro-comum (*Turdus merula*), do pintassilgo (*Carduelis carduelis*), da cobra-rateira (*Malpolon monspessulanus*), da rã-verde (*Rana perezi*), do sapo comum (*Bufo bufo*), da lesma preta (*Arion ater*), da salamandra-de-fogo (*Salamandra salamandra*), entre outros.

Respeite a natureza, as gentes e os lugares. Descubra este percurso e surpreenda-se com tudo o que tem para lhe oferecer.

#DESCOBRIRBARCELOS

ROUTE

"The Puddles Trail" is a trail classified as short distance footpath, with about 10,5 km, circular type and low difficulty, characterized by the wide variety of points of interest in terms of landscape and nature, which runs through most of the territory of the parishes of Creixomil and Mariz and also Tamel Santa Leocádia and Vilar do Monte.

The trail has a strong environmental component and is one of the richest areas of the municipality in terms of native fauna and flora, along the trail is possible to identify forest patches full of oaks (*Quercus faginea* L.) and chestnuts (*Castanea sativa* Miller), but this is mainly a riparian zone of willows (*Salix atrocinerea* Brot.), alders (*Alnus glutinosa*) and ash trees (*Fraxinus angustifolia* Vahl.), along the watercourses.

Mushrooms are also a constant during winter months, expressing the richness of this route and making the delights for "milk-caps" lovers, given the diversity of species offered along the trail.

Having in the chapel of Our Lady of Rosário the reference point of beginning and end, this is a beautiful trail that crosses streams of clear water, small "levadas" and small bridges, renovated water-mills, such as the Middle Mill or even the curious Mill of the Orange Tree, elements that stand for a slowly vanishing cultural heritage. Worth of mention are also the countless puddles that give the name to the trail, and that are a curious way for man, in his relationship with nature, to manage the abundance of water outpouring in this territory. Each puddle has a specific significance and utility depending on its location and communities, sometimes being used for irrigation, other times just to retain water. All of this vast patrimonial context is compiled in 10,5 kilometers of trail, where mother nature prevails.

A small part of the trail that passes by the parish of Mariz that also coincides with the Way of S. Benedict.

In terms of fauna and birdlife, there is a strong probability of observing foxes (*Vulpes vulpes*), wild rabbits (*Oryctolagus cuniculus*), round-winged eagles (*Buteo buteo*), magpies (*Pica pica*), hedgehogs (*Erinaceus europaeus*), quails (*Coturnix coturnix*), crow (*Corvus corone*), common blackbirds (*Turdus merula*), goldfinchs (*Carduelis carduelis*), snake-rats (*Malpolon monspessulanus*), green frogs (*Rana perezi*), common frogs (*Bufo bufo*), black slugs (*Arion ater*), fire salamanders (*Salamandra salamandra*), among others.

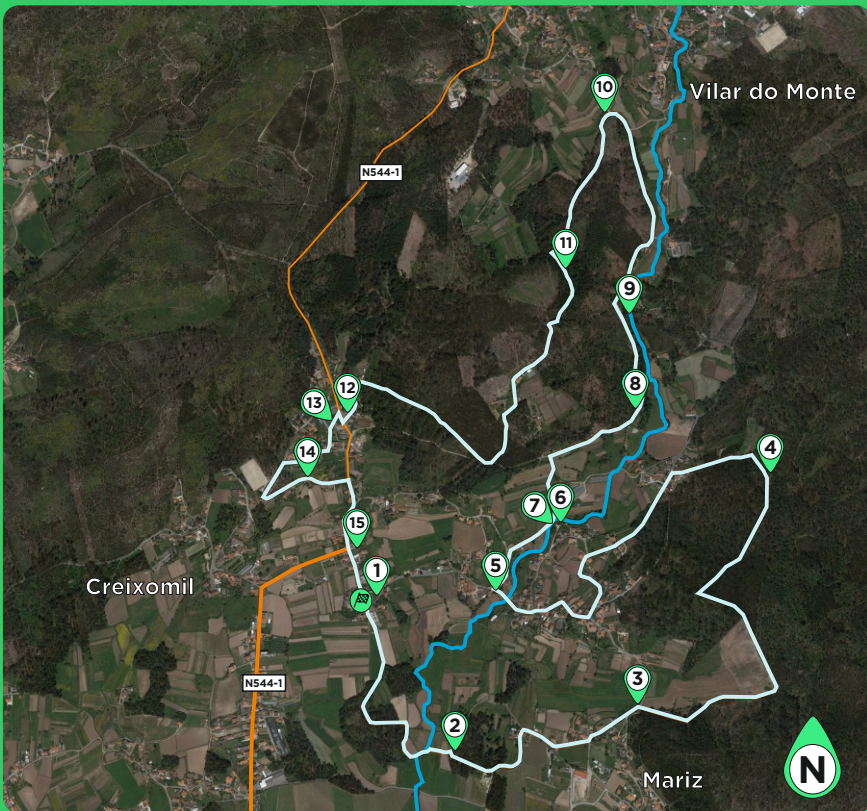
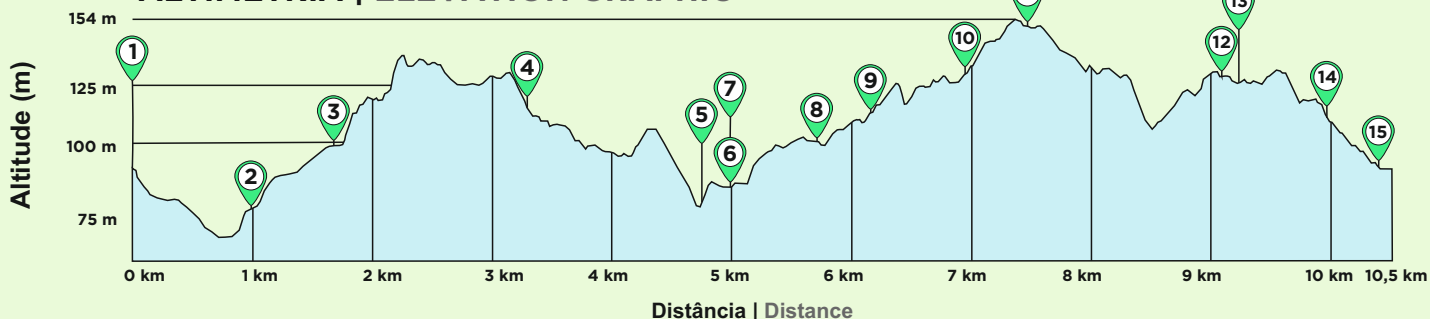
Respect nature, people and places. Discover this trail and be amazed by all that it has to offer.

#DISCOVERBARCELOS



Poças de Fonte Boa | Fonte Boa Puddles

ALTIMETRIA | ELEVATION GRAPHIC



LEGENDA | LEGEND

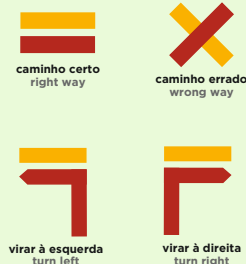
- | | |
|--|--|
| 1 Capela de N. Sra. do Rosário Our Lady of Rosário Chapel | 11 Poça Vale Espinhosa Vale Espinhosa puddle |
| 2 Poça de Trezufe Trezufe puddle | 12 Poça de Água Levada Água Levada puddle |
| 3 Poças da Cachada e da Vessada Cachada and Vessada puddles | 13 Poça da Fonte Fountain puddle |
| 4 Poços de Fonte Boa Fonte Boa puddles | 14 Poça das Grimas Grimas puddle |
| 5 Moinho do Meio Middle mill | 15 Poça da Aldeia Village puddle |
| 6 Moinho de Pelandré Pelandré watermill | 🚶 Início/Final do percurso Start/End of the route |
| 7 Parque de lazer de Pelandré Pelandré picnic park | |
| 8 Azenha da Laranjeira Mill of the Orange Tree | |
| 9 Poças de Manelo Manelo puddles | |
| 10 Poça do Cutorejo Cutorejo puddle | |
- Estrada
Road
— Ribeiro da Anta
Anta Stream
— Percorso
Route
- 0 km 500m 1 km



INFORMAÇÃO DO PERCURSO ROUTE INFORMATION

- 📍 **10,5 km**
Distância | Distance
- 📏 **154/59m**
Altitude máx/min
- 🕒 **3 horas**
Duração | Time
- ⚡ **306m**
Desnível positivo | Height gain
- 🔄 **Circular**
Tipo de percurso | Type of route
- 🏔️ **Fácil | Easy (II)**
Dificuldade | Difficulty level (Escala FCMP)
- 🌞 **Todo o ano | All year around**
Época aconselhada | Recommended season

SINALÉTICA USADA SIGNAGE USED



Sistema de Regadio
Irrigation Canals




Azenha da Laranjeira
Mill of the Orange Tree



Capela de N. Sra. do Rosário
Our Lady of Rosário Chapel



Moinho do Meio
Middle mill



Ribeiro da Anta
Anta Stream



Poços de Fonte Boa
Fonte Boa puddles

NORMAS DE CONDUTA | CODE OF CONDUCT

- Siga apenas o trilho sinalizado | Keep to the signposted track
- Observe a fauna sem a perturbar | Observe wildlife without disturbing it
- Não danifique a flora | Do not damage the flora
- Não deixe lixo | Do not leave rubbish
- Não faça lume ou fume dentro do percurso | Do not make fire or smoke on the trail
- Não recolha amostras de plantas ou rochas | Do not take samples of rocks or plants
- Seja afável com os habitantes locais | Be nice to the locals

CONTACTOS ÚTEIS | USEFUL CONTACTS

- SOS - Emergência | Emergency: 112
- Posto de turismo de Barcelos
Barcelos tourist office: +351 253 811 882
- GNR Barcelos | Barcelos Police: +351 253 830 180
- B.V.Barcelos | Barcelos Fire station: +351 253 802 050
- B.V.Barcelinhos | Barcelinhos Fire station: +351 253 839 700
- B.V. Viatodos | Viatodos Fire station: +351 252 960 800